Acerca de este libro

Esta es una copia digital de un libro que, durante generaciones, se ha conservado en las estanterías de una biblioteca, hasta que Google ha decidido escanearlo como parte de un proyecto que pretende que sea posible descubrir en línea libros de todo el mundo.

Ha sobrevivido tantos años como para que los derechos de autor hayan expirado y el libro pase a ser de dominio público. El que un libro sea de dominio público significa que nunca ha estado protegido por derechos de autor, o bien que el período legal de estos derechos ya ha expirado. Es posible que una misma obra sea de dominio público en unos países y, sin embargo, no lo sea en otros. Los libros de dominio público son nuestras puertas hacia el pasado, suponen un patrimonio histórico, cultural y de conocimientos que, a menudo, resulta difícil de descubrir.

Todas las anotaciones, marcas y otras señales en los márgenes que estén presentes en el volumen original aparecerán también en este archivo como testimonio del largo viaje que el libro ha recorrido desde el editor hasta la biblioteca y, finalmente, hasta usted.

Normas de uso

Google se enorgullece de poder colaborar con distintas bibliotecas para digitalizar los materiales de dominio público a fin de hacerlos accesibles a todo el mundo. Los libros de dominio público son patrimonio de todos, nosotros somos sus humildes guardianes. No obstante, se trata de un trabajo caro. Por este motivo, y para poder ofrecer este recurso, hemos tomado medidas para evitar que se produzca un abuso por parte de terceros con fines comerciales, y hemos incluido restricciones técnicas sobre las solicitudes automatizadas.

Asimismo, le pedimos que:

+ *Haga un uso exclusivamente no comercial de estos archivos* Hemos diseñado la Búsqueda de libros de Google para el uso de particulares; como tal, le pedimos que utilice estos archivos con fines personales, y no comerciales.

+ *No envíe solicitudes automatizadas* Por favor, no envíe solicitudes automatizadas de ningún tipo al sistema de Google. Si está llevando a cabo una investigación sobre traducción automática, reconocimiento óptico de caracteres u otros campos para los que resulte útil disfrutar de acceso a una gran cantidad de texto, por favor, envíenos un mensaje. Fomentamos el uso de materiales de dominio público con estos propósitos y seguro que podremos ayudarle.

+ *Conserve la atribución* La filigrana de Google que verá en todos los archivos es fundamental para informar a los usuarios sobre este proyecto y ayudarles a encontrar materiales adicionales en la Búsqueda de libros de Google. Por favor, no la elimine.

+ *Manténgase siempre dentro de la legalidad* Sea cual sea el uso que haga de estos materiales, recuerde que es responsable de asegurarse de que todo lo que hace es legal. No dé por sentado que, por el hecho de que una obra se considere de dominio público para los usuarios de los Estados Unidos, lo será también para los usuarios de otros países. La legislación sobre derechos de autor varía de un país a otro, y no podemos facilitar información sobre si está permitido un uso específico de algún libro. Por favor, no suponga que la aparición de un libro en nuestro programa significa que se puede utilizar de igual manera en todo el mundo. La responsabilidad ante la infracción de los derechos de autor puede ser muy grave.

Acerca de la Búsqueda de libros de Google

El objetivo de Google consiste en organizar información procedente de todo el mundo y hacerla accesible y útil de forma universal. El programa de Búsqueda de libros de Google ayuda a los lectores a descubrir los libros de todo el mundo a la vez que ayuda a autores y editores a llegar a nuevas audiencias. Podrá realizar búsquedas en el texto completo de este libro en la web, en la página `http://books.google.com`

Digitized by Google

DEPARTAMENTO DE SALUBRIDAD PUBLICA

DIRECCION DE DESINFECCION Y BAÑOS PUBLICOS

ESTE LIBRO FUE DESINFECTADO

No ensalive usted sus dedos para voltear las hojas de los libros, porque ello entraña un grave peligro para su salud.

Digitized by Google

090 B 33

Fortitudinem et sapientiam dedit mihi.
Daniel Cap. 2° v.° 23.
Me hice fuerte y sabia. &c.

ISTITUTO DI STATISTICA
DELLA R. UNIVERSITÀ DI ROMA
N. 5195

Digitized by Google

Digitized by Google

ANÁLISIS ESTADÍSTICO.

DE LA PROVINCIA

DE

MICHUACAN,

EN 1822.

POR

J. J. L.

MEXICO: 1824.

Imprenta Nacional del Supremo Gobierno de los Estados-Unidos, en Palacio.

Digitized by Google

Los documentos justificativos y comprobantes de este Análisis, existen en el Archivo de la Exma. Diputacion de esta Provincia.

Digitized by Google

INDICE

De lo contenido en la Estadística presente.

	Pag.
Preámbulo á la Exma. Diputacion Provincial de Valladolid. . . . . . „	I.
Análisis Estadístico de la provincia de Michoacan. Introduccion. . . . . . „	3.
Série cronólogica de los gefes políticos ó gobernadores de esta Provincia, &c. . . . „	10.
Alcaldes corregidores. . . . . . „	20.

DEPARTAMENTO DE ESTE.

I.	*Partido de Valladolid Capital de Michuacán.* . . . . . „	25.
II.	*Partido de Charo.* . . . . . „	36.
III	*Partido de Zinapécuaro.* . . . . . „	42.
IV.	*Partido de Tlalpujahua.* . . . . . „	58.
V.	*Partido de Zitácuaro.* . . . . . „	67.
I.	*Doctrina de Zitácuaro.* . . . . . „	68.
II.	*Doctrina de Tuxpan.* . . . . . „	75.
III.	*Doctrina de Maravatío.* . . . . . „	78.
IV.	*Doctrina de Tajimaroa.* . . . . . „	81.
V.	*Doctrina de Irimbo.* . . . . . „	85.
VI.	*Doctrina de Tuzantla.* . . . . . „	89.
VI.	*Partido de Huetámo ó Huimeo.* . . . „	96.

Digitized by Google

DEPARTAMENTO DEL SUR.

		Pag.
VII. *Partido de Tirepetio.*	„	108.
VIII. *Partido de Tacámbaro.*	„	117.
IX. *Partido de Ario.*	„	125.
X. *Partido de Apazingan.*	„	135.
XI. *Partido de Coaguayana.*	„	144.
Costas del mar pacífico ó del Sur.	„	152.

DEPARTAMENTO DE OESTE.

XII. *Partido de Puruándiro.*	„	156.
XIII. *Partido de Tarétan.*	„	190.
XIV. *Partido de Uruapan.*	„	196.
XV. *Partido de Xiquilpan.*	„	209.
XVI. *Partido de Zamóra.*	„	223.
XVII. *Partido de Tlazasalca.*	„	235.

DEPARTAMENTO DEL NORTE.

XVIII. *Partido de la Piedad.*	„	247.
XIX. *Partido de Huaniqueo.*	„	255.
XX. *Partido de Puruándiro.*	„	262.
XXI. *Partido de Cuiséo.*	„	270.

RESUMEN en los planes ó estados que van á lo último por conclusion de la óbra.

Digitized by Google

I.

Á LA

EXMA. DIPUTACION PROVINCIAL

DE MICHUACAN.

EXMO. SOR.

Llevé por fin al cabo la obra interesante de la Estadística y censo de nuestra Provincia en el año pasado de 1822 que V. E. tuvo la dignacion de encomendar á mis débiles fuerzas, y cuyo peso insoportable me hubiera sin duda abrumado, á no tomar V. E. misma con sus sábias y activas providencias, una parte la mas esencial para su buen éxito y feliz consecucion. Este ensayo, imperfectísimo en su clase, ten-

Digitized by Google

go el honor de presentar á V. E. respetuosamente.

Sería una ridícula presuncion el pensar que una obra de su tamaño, en el estado actual de los pueblos y su poca ilustracion, pudiera jamas creerse ni aun medio completa, y las instrucciones ó interrogatorio que en la provincia de México se han pedido á sus Ayuntamientos para un caso semejante, sobre caer en aquel defecto, y ser impracticable, suponiendo á los pueblos del Anahuac mas luces y conocimientos que á un Físico ó Naturalista debieran exigirse, lejos de poder suministrar los datos necesarios, introduce la confusion, aumenta las dudas y da lugar á unas respuestas extravagantes ó derisorias que impiden la consecucion del fin y el desempeño de la obra.

El camino directo y abreviado que V. E. tomó, acomodándose á la sencillez y rusticidad de los pueblos, á

Digitized by Google

mas de producir los buenos efectos que hemos ya palpado, no expone á aquellos á ser el ludibrio de los extrangeros: la verdadera poblacion se calcula: los datos geográficos de los rumbos y distancias se averiguan; y el estado actual de la Provincia se presenta como es, ante los ojos.

En tal concepto y volviendo á repetir que la obra que presento no es mas que un ensayo, pero que tiene aquestas cualidades, paso á manifestar á V. E. lo que este abraza, lo que he considerado digno de omitirse y las medidas que V. E. puede tomar en lo sucesivo para perfeccionar una óbra de tal clase, simplificando al mismo tiempo sus operaciones.

Este *Analisis Estadístico*, dividido en tantas partes cuantas subdelegaciones ó partidos numera la Provincia, contiene en primer lugar todas las nociones geográficas, históricas y políticas, generales á todo el distrito y pe-

Digitized by Google

culiares á cada uno de sus pueblos, con expresion de sus rios, montes y lagos; pero en el XI° ó de la Coaguayana se describen prolijamente y con mas particularidad las costas, por ser el único partido, que disfruta en ella tal ventaja, á pesar de la pequeñez del recinto y extrema distancia que hay á la Capital. En seguida se anuncian la situacion natural y geográfica de los pueblos, con notas de sus linderos y distancias de los otros comarcanos, los parages en que hay establecidas Paroquias ó Vicarías, Ayuntamientos Constitucionales ó simples Juzgados, las haciendas y ranchos de su jurisdiccion, sus estancias de ganado, sus siembras y producciones, los ramos de su comércio y la corta industria de que sus naturales se alimentan; y si las noticias que V. E. con tanta penuria ha como arrancado á los Ayuntamientos, son las que principalmente abultan aquesta obra, yo en particular no he di-

Digitized by Google

ficultado acompañarles algunas otras mas curiosas, que tuve ocasion de observar y adquirir en los viages que por varios puntos de la Provincia con diferente objeto he practicado.

El número exacto de hombres y mugeres, existentes en cada poblacion: el de los casados y viudos de uno y otro sexo, con la suma total al fin de cada Partido, y su comparacion con la de los años anteriores, que tambien se expresa, suministran al observador el censo justo de los habitantes que lo pueblan, como tambien las naturales emigraciones que constante y periódicamente se notan en algunos parages, y que pudieran confundirlo, si no atendiese al principio esencial de los hombres en su establecimiento, que los mueve á buscar el alimento y comodidades de la vida aun en los climas mas opuestos.

Finalmente, cuanto se considera digno de notarse en esta fértil y rica

Digitized by Google

Provincia, en sus vários temperamentos, y aun el estado triste de destruccion y menoscabo que han sufrido las cuantiosas fincas rústicas que comprehende su territorio, comparados con los ramos de riqueza natural en los últimos felices años que precedieron al de 1810, todo lo encontrará V. E. recorriendo sus artículos y observaciones finales.

Omití expresar en cada partido los bienes llamados de *Comunidad*, de que gozan algunos pueblos, y cuyo producto, como V. E. sabe, ascendía antes de la revolucion á mas de 21ɱ ps. fuertes; porque destrozadas en su mayor parte las haciendas y ranchos en que estaban fincados, y llegando á verse en un estado de total aniquilamiento antes que V. E. tomase las riendas del Gobierno económico de la Provincia, aunque por sus sábias providencias, ha comenzado á sistemarse este ramo de administracion, no se llega to-

Digitized by Google

davía el tiempo de ver los sazonados frutos que nos hace esperar su nuevo arreglo, y porque siendo una propiedad particular de los Indios, que conforme al sistema liberal adoptado, debe volver á sus legítimos dueños, este ramo debe ocupar lugar distinto en la administracion de los propios y bienes al público, y no consideré oportuno detallarlos en el estado que ahora se encuentran. (*) Tampoco doy razon circunstanciada de los proprios y arbitrios de sus Ayuntamientos, porque en la situacion de decadencia en que hoy han quedado el comercio é indutria de los pueblos, en la mayor parte de ellos son nulos y en otros mal administrados, nada llegan á producir que llame la atencion.

Dejo, pues, trazado á V. E. el molde y el bosquejo sobre que puede

(*) *Posteriormente se ha añadido en la tabla núm. 7 un Estado general en que estos bienes están detallados con toda puntualidad y precision.*

Digitized by Google

en adelante trabajar útilmente, llenando los huecos y lagunas conforme á los datos mas exactos, que en lo sucesivo los cuerpos municipales le suministren, lisonjeándome de que en lo substancial, á lo menos en la parte que no admite variaciones, el obstáculo ya está vencido, y el camino allanado á sus dignos sucerores, quienes limitándose á verificar el censo de la poblacion en los años venideros, el estado presente de cada una de las fincas y sus productos, ganancias ó pérdidas de los bienes territoriales de sus municipios y otros puntos fáciles de averiguarse, pondrán la última mano á una obra en que tanto se interesa el bien de la Provincia.

Réstame ahora suplicar á V. E. se digne perdonar á mi ineptitud, que le era tan manfiesta, los defectos de este ensayo, que he trabajado solo, y que acaso se resiente del mal estado de mi salud deteriorada y aceptar el

Digitized by Google

omenage de mi gratitud, y del profundo respeto con que soy de V. E. el mas humilde servidor

Valladolid Septiembre 4 de 1823.

EXMO. SEÑOR.

Juan José Martinez de Lejarza.

Digitized by Google

Digitized by Google

ANALISIS

ESTADISTICO

DE LA PROVINCIA

DE

MICHUACAN.

Digitized by Google

Digitized by Google

ANALISIS ESTADISTICO

DE LA PROVINCIA

DE MICHUACAN.

INTRODUCCION.

El Reyno de *MICHUACAN*, (1) *el mas Occidental de los que antiguamente hacian parte de este Imperio, confinaba acia el Oriente y Mediodia con los dominios de los Mexicanos, y República de Matlalzingo; por el Norte con las tierras de los Chichimecas, y por el Noroeste con otros diversos Estados independientes. Ixtlahuacán, Zichú, Chapallan y el Mar Pacífico, eran como las fronteras, demarcando sus límites por todos lados.*

La Nacion de los Tarascos, (2) *reconocida por una de aquellas Tribus ó familias que del Norte vinieron con los Astécas á poblar esta parte del continente, ocupó el florido Reyno de Michuacán, en donde tomó brevemente un aumento considerable, fundando vários pueblos y lugares. Los caudillos que los con-*

(1) Pais de Pescado en lengua de los Indios.
(2) Este nombre les vino de una palabra familiar usada entre ellos.

Digitized by Google

ducian, (3) *y á quienes se ha dado el nombre de Reyes, asentaron la Capital sobre la márgen oriental del lago hermoso de Pazquaro, llamándola* Tzintzuntzan. (4) *Fueron despues rivales y enemigos de los Mexicanos, que jamas pudieran subyugarlos y tuvieron con ellos reñidas y sangrientas batallas. Su lengua es dulce, abundante, sonora y de una estructura singular.*

Gobernaba á esta Nacion Sinzicha, (5) *hijo de* Tziguángua, *cuando los Españoles se hicieron dueños de la Capital del Imperio Mexicano. Temió igual suerte para su Reyno: temiéronla los Michuacanes y rindieron homenage á la España en manos de Cortés, conducidos por el hermano de su Monarca, quien los recibió despues de paz en la Ciudad de su residencia.*

Sabida es la muerte trágica de este indio malaventurado, y bien fuera por un motivo tan poderoso, ó por el pronto establecimiento de los conquistadores en sus tierras, los Tarascos las abandonaron y se refugiaron á los montes, llevando una vida cuasi bárbara y salvage, hasta que los sacó de allí la dulzura de un Prelado que los amaba, que queria civilizarlos y hacerlos felices en el grémio de la Religion y de la Sociedd. ¡Hombre incomparable, todavia lo lloran los tristes restos de aquella Nacion dócil, que sometió al suave imperio de su palabra!

(3) Ellos fueron sucesivamente gobernados por 19 Soberanos ó Sultanes, de cuyos nombres y acciones cuasi se ha perdido la memoria por inercia de los tiempos, ó quizás por una política siniestra.

(4) De *Tzintzun* Colibrí, *Hoitzizil* en Mexicano, por donde aquellos llamaban y se nombró despues *Huitzizilla* á Tzintzuntzan. Las plumas de este Pajaro, ¿no adornaban la estátua de su Dios Huitzilopochtli?

(5) *Tzingaxuán*, ó el de los buenos dientes, llamado *Caltzontzi* por derision de los Mexicanos.

Digitized by Google

El sr. Quiroga, (6.) *no solo obtuvo de estos Indios lo que acaso las armas no habrian en muchos años conseguido, sino que fundando Hospitales para su enseñanza, supo acudir á sus necesidades al mismo tiempo que les daba sábios reglamentos políticos y económicos, les instruía en las Artes útiles y mecánicas, y con una rara penetracion proporcionaba al caracter ó génio de cada familia y de cada pueblo, aquel oficio que la era mas adaptable, para que lo ejerciese exclusivamente, poniendo de esta suerte entre ellos mismos un pretexto ó motivo de trato y de comércio, que los hermanase y estrechase en sus necesidades mútuas; y aun duran hasta el dia en muchas partes los saludables efectos de tan acertada providencia.*

Erigióse un Obispado en este Reyno con su proprio título el año de 1536, *y en el de* 1554 *la principal Iglesia, siendo el sr. Quiroga el primero de sus prelados por renuncia del que se habia elegido. Este Obispado contenía las provincias del Potosí, Guanajuato y Michuacan, reducida esta última á mas estrechos límites que el antiguo Reyno de su nombre, y dividida en vários departamentos ó Alcaldías mayores, reconocia por cabecera á la de Pazquaro, á donde se habia trasladado la iglesia de Tzintzuntzan por el mal temple y otros defectos de esta antigua Capital.*

Pasando el primer Virey (7) *que substituyó la España al conquistador Cortés, por tierras de esta Pro-*

(6) El Ilmo. y V. sr. D. Vasco de Quiroga, natural de Madrigal en España, Oidor y despues primer Obispo de Michuacán, muerto en Uruapan y sepultado en la Iglesia de los Jesuitas de Pasquaro en 1565.

(7) El Exmo. sr. D. Antonio de Mendoza, natural de Valladolid en España. Es falsa la tradicion de que Cristobal de Olid, dió su nombre á esta Ciudad y Valle.

Digitized by Google

vincia para Xalisco, llamôle la atencion la colina ó loma de Guayangareo, (8) *por su feliz situacion, temperamento y amenidad, y trató de fundar sobre ella la ciudad de Valladolid (nombre de su pátria), lo que verificó el año de 1541 con cédula de la Reina Doña Juana, haciéndola despues Capital de la Provincia. A ella se trasladaron en 1580 los Tribunales, Juzgado y Alcaldía mayor con la Iglesia catedral, que comenzó á edificarse con magnificencia en 1660 por cédula especial de Felipe IV, y se ha considerado desde entonces dicha Ciudad por una de las primeras y mas hermosas de esta América Septentrional.*

Finalmente, cuando en 1787 se establecieron las Intendencias en su vasto territorio, entonces se determinaron los verdaderos límites de la Provincia (la cuarta en el órden, riqueza é ilustracion) y se dividió en veinte departamentos, partidos ó subdelegaciones para su gobierno político, económico y judicial, hasta que se hubo de jurar y poner en práctica la Constitucion española en estos dominios: en 1820.

El pais de Michuacán, aunque situado dentro de los trópicos en su mayor extension, goza de todas las prerrogativas de las Zonas templadas, á lo que contribuye su altura, que respecto á otros puntos del continente, viene á ser mediana: en consecuencia los fenómenos físicos, que aqui se observan, no son de los mas notables, ni la naturaleza en sus producciones anduvo tan pródiga y magnifica, como bajo la línea y en otros parages de este nuevo hemisferio; sin embargo las tierras calientes, que aqui llaman, ofrecen animales raros, vegetables muy curiosos, y en los minerales cortos de

(8) Lama Chata en lengua del pais.

la Provincia, hallará el naturalista objetos dignos de su atencion y observaciones.

Su situacion geográfica es entre los 18.° y 21.° grados de latitud boreal, y los 1.° y 6.° de longitud Occidental del Meridiano de México. La extension de su superficie, segun el célebre Baron de Humboldt, es de tres mil cuatrocientas cuarenta y seis léguas cuadradas. Su mayor longitud ó largura del Sur-Sudeste al Nor-Nordeste de setenta y ocho leguas, y sus límites se designan: por el Norte y una parte del Rio grande de Lerma, con la Provincia de Guanajuato: por el Nordeste y Este con la de México: por el Poniente con la de Guadalajara; y hácia la parte del Sudoeste con el mar Pacífico en el breve espacio de treinta y ocho leguas de costa, porque hácia el rumbo del Sur se entra en la Provincia una lengua considerable de tierra sobre la misma Costa, perteneciente á la de la Metrópoli.

Su actual division es en veinte y un Partidos, inclusa el de la Capital: los límites ó linderos de cada uno, sumamente mal dispuestos y arreglados, se detallarán en su artículo correspondiente.

Hay Montañas elevadas en esta Provincia de Michuacán, pero ninguna toca al límite inferior de la nieve perpétua. El Pico de Tancitaro es justamente como dice Humboldt, la cima mas alta que en ella se nota; pero los cerros de S. Andrés, la Leonera, S. Nicolas y Quinzeo, (9) pasan de seiscientas toesas de

(9) Segun mis medidas Barométricas, y el cálculo verificado por el teniente coronel D. José María Bustamante, representante actual de la Nacion en el Congreso Constituyente, la altura del Monte de Quinzéo, es de 3,066 varas 2 pies 3 pulgadas sobre el nivel del mar, y de 1,634 varas 1 pie 3 pulgadas sobre las llanuras circunvecinas, y plaza mayor de Valladolid. L

Digitized by Google

elevacion sobre las llanuras circunvecinas. El rio caudaloso de las Balsas, que desemboca en el mar por Zacatula, y cuyas aguas acrecientan los del Marqués, de Tacambaro y Zitacuaro, atraviesa la Provincia de Este á Oeste, demarcando sus linderos por el Mediodia. El rio Grande, ó de Santiago, corre cuasi paralelo á aquel, va á desembocar en el mismo mar del Sur por S. Blas, entrando por el lago de Chapala, y alli divide la Provincia de las de Guanajuato y Guadalajara, como ya se ha dicho. Otros rios de menor consideracion, que vierten en estos sus aguas con vários arroyuelos, fertilizan el terreno y lo hacen proprio para la agricultura que tiene su asiento en estos paises. Los lagos de Patzcuaro y Cuicéo, los de mayor extension: los de Sirahuen, Yurira y otros de menos consideracion, justifican el nombre dado por los indios á la Provincia por la abundancia de pescado que suministran. En las Termas de Chucándiro, Cuincho y otras, cuyas aguas contienen ácido hidro-clorico en disolucion, hallan los habitantes unos baños saludables, y eficaces para muchos males conocidos.

La figura que hace esta Provincia en el plan Geográfico es muy semejante á la de España, que representa una piel de Toro tendida. Mas como la situacion de Valladolid, su Capital, es demasiado excéntrica entre la rama principal ó tronco de la Cordillera del centro, y la mas grande extension de su distrito séa sobre su falda Occidental bajando de los planes de Ario hacía la Costa, el temperamento es terrible y sumamente mal sano, y en este Partido, en los de Apazingan, Coaguayana y Huetámo, la poblacion disminuye en extremo: las fiebres intermitentes y pútridas: la Quiricua, *mal-pinto ó de la Costa: el bozo*

ó buche y otras enfermedades endémicas, hacen estas Tierras-calientes odiosas y del todo inhabitables. ¿Pero el hombre ádonde no será conducido por su curiosidad y sus pasiones?

Los Generos, Maderas, Frutas y otras producciones naturales y de industria, los ramos del comércio y mínas con otras particularidades dignas de notarse, irán espresadas en sus respectivos Artículos, como igualmente las generalidades en los de la Cabezera de cada Partido.

SERIE CRONOLOGICA DE LOS Gefes Políticos, ó Gobernadores de esta Provincia de Michuacan, desde la época de la fundacion de Valladolid, su Capital, hasta nuestros dias. (1)

Por órden del Exmo. sr. Virey de esta Nueva España, [como se llamaba entonces] D. Martin Henriquez, dada en 25 de Diciembre de 1575, se mandó que la Justicia y Ayuntamiento de la Provincia de Michuacan, que estaba en Patzcuaro, se pasase a hacer las elecciones de 1.° de Enero del año siguiente á Guayangareo [hoy Valladolid], á donde habia de residir en adelante, con los Alcaldes Mayores, que eran sus Gefes y Presidentes, en cuya consecuencia el último Cabildo se celebró en Patzcuaro á fines del año, y las nuevas elecciones de 1576 en esta Ciudad de Valladolid el referido dia

ALCALDES MAYORES.

AÑOS

1. *El Dr. D. Alonso Martinez que habia sido nombrado Alcalde mayor desde antes de 1578 y por haber pasado á la N. Galicia, ejercia interinamente su empleo Juan del Hierro, (cuando fué la traslacion) volvió y pre-* 1581.

(1) Sacada escrupulosamente de los libros antiguos de Cabildo y otros documentos originales.

Digitized by Google

sidió el Ayuntamiento por Real Cédula, en 20 de Febrero de 1581.

2. Antonio Delgadillo, vecino de México, fué nombrado Alcalde mayor con Real Título, por el Virey Conde de la Coruña, (interinamente en lugar del anterior) en 22 de Enero de 1582, y tomó posesion el 23 de Febrero de dicho año. 1582.

3. El M. I. Sr. Mariscal de Castilla D. Carlos de Luna y Arellano, fué nombrado Alcalde mayor con Real Título, y tomó posesion en 23 de Septiembre de 1584: su nombramiento fué en 5 de Abril de dicho año. 1584.

[D. Fernando Sotelo fué nombrado interinamente Justicia mayor en 4 de Mayo de 1585 por el sr. Virey Moya de Contreras, y ejerció el empleo hasta la entrada del siguiente]. 1585.

4. El M. I. Sr. Hernando Altamirano fué nombrado Alcalde mayor con Real Título por el mismo Sr. Virey en 9 de Julio de 1585, y tomó posesion en 1.° de Agosto de dicho año: era natural de México. 1585.

5. Juan Pérfas de Lizarraras, fué nombrado Alcalde mayor con Real Título en lugar del anterior, en 20 de Septiembre de 1586, y tomó posesion en 29 de Noviembre del mismo año. 1586.

6. D. Alonso de Ontiz, vecino de México, fué nombrado Alcalde mayor con Real Título, 1588.

Digitized by Google

AÑOS.

para suceder al anterior, en 3 de Marzo de 1588, por el tiempo de 16 meses, (como era de estilo) y tomó posesion en 4 de Abril de dicho año.

7 D. Rodrigo de Vivéro, (el mozo) fué nombrado Alcalde mayor por el Virey D. Luis de Velasco, con Real Título para suceder al anterior, en 15 de Diciembre de 1590, y tomó posesion en 25 de Enero de 1591. 1591.

[Luis Valderrama fue nombrado interinamente Justicia mayor por el Virey Velasco, y para tomar residencia al anterior, en 28 de Julio de 1594.] 1594.

8 Bernardino Vazquez de Tápia, fué nombrado Alcalde mayor con Real Título por el mismo Virey Velasco en 28 de Noviembre, y tomó posesion en 12 de Diciembre de 1591: era vecino de Mexico, y estaba de Teniente D. Alvaro de Resa. 1595.

9. D. Alonso de Zúñiga fué nombrado Alcalde mayor con Real Título por el sr. Virey en 22 de Agosto de 1596, y tomó posesion en 12 de Septiembre del mismo año. 1596.

10. El Dr. D. Fernando de Villegas y Peralta fué nombrado Alcalde mayor con Real Título por el Virey Conde de Monterey en 19 de Octubre de 1599 años [El Lic. Juan Valderrama lo habia sido interinamente por el mismo Virey, esto es, Justicia mayor para 1599.

residenciar al anterior en Diciembre de 1598].

11. *D. Fernando Altamirano tomó posesion del empleo de Alcalde mayor con Real Título, en 5 de Diciembre de* 1602 *años.* 1602.

12. *El Lic. D. Pedro de Sosa, Portocarrero, fue nombrado Alcalde mayor por el Rey en lugar del anterior, en 24 de Enero de* 1606 *años.* 1606.

13. *D. Alonso Marin de Mendoza, vecino de México, fué nombrado Alcalde mayor con Real Título, en 25 de Agosto de* 1608 *para suceder al antecedente. [Los Alcaldes ordinarios presidieron el Cabildo interinamente en* 1610 *y* 1611.] 1608.

14. *D. Antonio de Saavedra y Guzman fué nombrado Alcalde mayor con Real Título, en lugar del precedente, en 4 de Marzo de* 1611 *por el sr. Virey D. Luis de Velasco.* 1611.

15. *D. Juan de Soldivar Mendoza tomó posesion del empleo de Alcalde mayor por Real nombramiento en 26 de Agosto de* 1613. 1613.

16. *D. Pedro Maldonado Zapata, fué nombrado Alcalde mayor de* Huitzizila, Patzcuaro y Valladolid *por S. M. á propuesta del Virey Marqués de Guadalcazar en 3 de Octubre de* 1614, *y tomó posesion en 9 de Diciembre del mismo año.* 1614.

17. *Gaspar de Solis y Orduña fué nombrado Alcalde mayor por S. M. en 7 de Diciembre de* 16[illegible], *siendo vecino de Mexico. [Por su* 1616.

Digitized by Google

muerte se nombró Presidente para las elecciones de 1.º de Enero de 1618.]

18. D. Alonso de Altamirano Estrada, tomó posesion del empleo de Alcalde mayor con Real Título en 3 de Marzo de 1618. 1618.

[El capitan D. Francisco Corriedo Ordoñez, fué interinamente nombrado por el Virey Marqués de Guadalcazar, siendo vecino de México por los años de 1620, y ejerció el empleo hasta la venida de Bocanegra. (Por este tiempo y en la Jura de Felipe IV fué la vez primera que se tiene noticia de haberse visto soldados en esta Capital de la Provincia.)] 1620.

19. D. Fernando Bocanegra tomó posesion del empléo de Alcalde mayor con Real Título, en 18 de Julio de 1622 años; y en estos tiempos estaban establecidos en estos paises Alcaldes de la Santa Hermandad, como en la Península. 1622.

20. D. Pedro de Acuña y Jaso, fué nombrado por la Audiencia de esta N. E. para "Alcalde mayor de las Ciudades de Valladolid, Patzcuaro y Provincia de Michuacán Huitzizila y sus Barrios &c. por tiempo de un año, como lo fué D. Fernando de Bocanegra" [Este es el tenor del nombramiento] en 18 de Septiembre de 1624 años. 1624.

[El Lic. Lucas de Roca, ó Rocas, por comision del ex. Virey Marqués de Ce- 1625.

Digitized by Google

AÑOS.

ralvo estaba tomando residencia á los dos Alcaldes mayores que preceden, fué nombrado interinamente Justicia mayor en 4 de Junio de 1625. Despues fué este residenciado por el de las Minas de Tlalpujahua, D. Pedro Carmona Oñate.]

21. *D. Diego de Azevedo y Carvajal, vecino de México, fué nombrado y tomó posesion del empleo de Alcalde mayor con Real Título, y el de* Juez de Matanzas, *por el mismo Sr. Virey, en* 21 *de Diciembre de* 1625, *y todavia lo ejercia en* 1627. 1627.

[*D. Pedro Moreno, fue nombrado en este tiempo para tomar residencia al anterior, igualmente que al Cabildo.*] 1629.

22. *D. Francisco de Solis y Barrasa, estaba ya en posesion de la Alcaldía mayor de Valladolid en* 17 *de Marzo de* 1631. [*No se sabe cuando tomó posesion, y si que estaba condecorado con el Hábito y Cruz de Calatrava*]. 1631.

[*El Capitan D. Juan de Arredondo Bracamonte, era Justicia mayor interinamente en Valladolid en* 28 *de Abril de* 1636, *y aun ejercia este empleo en Julio de* 1639.] 1636.

23. *El Capitan D. Gregorio Romano Altamirano, Caballero de la Orden de Santiago, ejercia ya el empleo de Alcalde mayor con Real Título, en* 9 *de Diciembre de* 1641 *años.* 1641.

24. *El Capitan D. Gregorio Estopiñan ejer-* 1642.

Digitized by Google

AÑOS.

cia ya dicho empleó con Real Título, en 14 de Marzo de 1642.

25. El Capitan Alonso Ramirez de Espinosa, era Alcalde mayor con Real Título entre los años de 1642 y 1654, en cuyo año ejercia este empléo, cuando tomó posesion el siguiente. 1653.

26. El Capitan D. Juan Hurtado de Castilla, fué nombrado Alcalde mayor con Real Título por el Sr. Virey Duque de Alburquerque en 25 de Enero de 1654: Era Caballero de Santiago y Visitador general de los Caballeros de su órden en esta N. E., y tomó posesion en 27 de Marzo del mismo año, dándosele facultad de nombrar un Teniente de Alcalde mayor en Patzcuaro. 1654.

27. El sr. Almirante D. Diego de Bracamonte Dávila, fué nombrado Alcalde mayor con Real Título, y el de Teniente de Capitan general, por un año de 12 meses (asi decia el nombramiento) en 8 de Enero de 1656, y tomó posesion en 28 de Febrero de dicho año; Fuéle despues prorogado el mando. 1656.

[El Capitan D. Juan Bazán de Albornos, ejercia interinamente y por su ausencia, el empleo de Justicia mayor en Valladolid en 13 de Marzo de 1659.] 1659.

[El Capitan D. Jose Aguilar Manjarrés, era Justicia mayor de la Provincia interinamente en 22 de Septiembre de 1661, (siéndolo en propiedad hasta 1662 el Almirante Bracamonte.] 1661.

Digitized by Google

AÑOS.

[*El sr. Capitan D. José Antonio de la Cerda y Granada, ejerció interinamente el empleo de Justicia mayor, presidiendo las elecciones de* 1.° *de Enero de* 1662.] 1662.

28. *El sr. Capitan D. Fracisco Moreno de Monroy, fué nombrado Alcalde mayor con Real Título por el Virey Conde de Baños, en* 12 *de Febrero de* 1662, *tomó posesion en* 24 *de Abril, y murió en fines del proprio año.* 1662.

29. *El Capitan D. Antonio de la Cerda y Granada, fué nombrado Alcalde mayor con Real Título en propiedad, y por fallecimiento del anterior en* 7 *de Diciembre, y tomó posesion en* 31 *de dicho del proprio año para presidir las elecciones del siguiente.* 1663.

30. *D. Pedro de Villalva, fue nombrado Alcalde mayor con Real Título por el sr. Virey Marqués de Mansera, en* 3 *de Noviembre de* 1664, *tomó posesion en* 4 *de Diciembre de dicho año, y aun ejercia este empleo en* 1666. 1664.

31. *El Capitan D. Cristobal de Saldivar y Castilla, ejercia el empleo de Alcalde mayor con Real Título en* 1.° *de Enero de* 1668, *que presidió las elecciones.* 1668.

32. *D. Diego Sarmiento de Luna, fue nombrado Alcalde mayor con Real Título por el mencionado sr. Virey en* 2 *de Julio de* 1669, *y aun ejercia el empleo en fines del año de* 1670. 1669.

Digitized by Google

ANOS.

Nota. *La pérdida ó extravio de los Libros de Cabildo nos presenta aqui algunos corrales, ó breves intervalos en la Série Cronológica de los Gefes políticos de Valladolid, hasta el año de* 1756 *en que sigue sin interrupcion.*

33. *El Capitan D. Julian de Atristain, era Alcalde mayor con Real Título, en* 19 *de Enero de* 1684. 1684.

34 *D. Juan Maldonado, ejercia el empleo de Teniente de Alcalde mayor interinamente por el propietario, cuyo nombre se ignora, en Valladolid por el año de* 1704 *á* 21 *de Febrero.* 1701.

35. *D. Alonso Arias Maldonado, estaba por estos años de* 1719 *en posesion del empleo de Alcalde mayor hasta que vino á residenciarlo el siguiente.* 1719.

[*D. Francisco de Oñate, estaba tomando residencia, y ejerciendo el empléo de Justicia mayor interino en Valladolid en* 28 *de Marzo de* 1720.] (*D. Fermin de Garagorri parece estuvo despues.*) 1720.

36. *D. Juan Bautista de Gurtubay, era Alcalde mayor de Valladolid por S. M. en* 30 *de Abril de* 1725. 1725.

[*D. Domingo Bustamante estaba tomando residencia á D. Fermin de Garagorri,* 1735.

Digitized by Google

AÑOS.

en 25 de Agosto de 1735, y ejercia el empléo de Justicia mayor interino.]

37. D. Fermin de Garagorri (reelecto sin duda ó nombrado en propiedad), presidió como Alcalde mayor efectivo por S. M. las elecciones del 1.º de Enero en los años de 1742 y 1743. 1742.

38. El Capitan D. Fausto Alvarez de Ulate, Regidor Alguacil mayor de México por S. M., y Teniente General de esta Provincia por el Superior Gobierno, presidio las elecciones de principio de año en los de 1745, 1746, 1747 y 1748, como Alcalde mayor. 1745.

39. D. José de Ochoa y Guemes, era Alcalde mayor de Michuacan con Real Título en 1.º de Enero de 1749 en que presidió las elecciones. 1749.

40. D. Manuel Ferron, ejercia ya el empleo de Alcalde mayor con Real Título, en 28 de Enero de 1750. 1750.

[Los Alcaldes ordinarios ejercian la Justicia y veces de Alcalde mayor interinamente desde 1752 hasta el año de 1755 inclusive. 1755.

41. D. Manuel Antonio de Teran, presidió las elecciones, como Alcalde mayor por S. M. en 1.º de Enero de 1756. [Sigue el órden.] 1756.

42. El sr. Teniente Coronel D. Martin de Reinoso, Mendoza y Luyando, estaba ya nombrado Alcalde mayor por el Rey en 27 de Marzo de 1756, y como tal presidió laselec- 1758.

Digitized by Google

AÑOS.

ciones de los años de 1758 *hasta el de* 1761 *sin interrupcion.*

43. *D. Luis Velez de las Cuevas, Cabeza de Vaca, que habia sido nombrado Alcalde mayor por S. M. y Teniente de Capitan general (porque ya habia Compañias de Milicias en Valladolid) tomó posesion en dicha Ciudad, el* 11 *de Noviembre de* 1761. *(Parece habia venido á tomar residencia al anterior.)* 1761.

44. *El Capitan D. Felipe de Ordoñes y Sarmiento, Teniente de Fragata de la Real Armada, fué nombrado Alcalde mayor por S. M. y fallecimiento del precedente en* 5 *de Febrero de* 1767, *y tomó posesion en Valladolid en* 11 *de Octubre de* 1768. [*Ya entonces duraban mas de cinco años estos Magistrados en el ejercicio de su empleo.*] 1768.

[*Los Alcaldes Ordinarios presidieron en ausencia de Ordoñez las elecciones de* 1771 *y* 1772, *y en el año de* 1774 *todavia estaba aquel en propiedad.*] 1771.

ALCALDES CORREGIDORES.

I.º

45. *El Lic. D. Juan Sevillano, ejercia ya el empleo de Alcalde mayor por S. M. Tenien-* 1775.

Digitized by Google

AÑOS.

te de Capitan general y Corregidor *de las Ciudades y Provincia de Michuacán, en* 1.° *de Enero de* 1775, *que presidió las elecciones, así como las de los años siguientes hasta* 1778. (*Era Abogado de los Reales Consejos, Chancillería de Valladolid, Audiencia de México, y fué el primer* Corregidor *nombrado para toda la Provincia.*] 1778.

II.°

46. *D. Policarpo Crisóstomo Dávila tomó posesion del empleo de* Corregidor (*el* 2.° *de este título*) *con Real Nombramiento de Teniente de Capitan general de las Ciudades y Provincia de Michuacan. en* 11 *de Agosto de* 1779. (*Pasó á Alcalde mayor de Celaya con Real Título de* 15 *de Agosto de* 1783) 1779.

III.°

47. *D. Juan Antonio de Riaño, Teniente de Navio de la Real Armada, tomó posecion en Patzcuaro del empleo de Justicia mayor y* Corregidor *interino de la Ciudad de Valladolid de Michuacán en* 13 *de Enero de* 1787, *y en* 17 *del mismo mes y año, la tomó en Valladolid por nombramiento del Sr. Virey de México. (Por estos tiempos se establecieron las Intendencias en esta N. E.)* 1787.

Digitized by Google

AÑOS.

INTENDENTES.

I.° *El mismo sr. D. Juan Antonio de Riaño y Barcena, natural de las Montañas, fue nombrado por el Rey Intendente Corregidor de la Provincia de Michuocan en 21 de Febrero de 1787, y tomó posesion en 13 de Junio del mismo año. (Pasó en 1789 á Intendente de Guanajuato, donde murió de un balazo al comenzar la revolucion en 1810.)* 1787.

D. Onésimo Duran, natural de Andalucía, fue nombrado su Asesor letrado, y tomó posesion en 20 de Septiembre de 1788: se le removió despues á Guadalajara.) 1788.

II.° *El Sr. Teniente Coronel D. Felipe Diaz de Hortega, natural de Burgos y Caballero de la órden de Carlos III, fue nombrado por el Rey Intendente Corregidor de la Provincia de Michuacan en 22 de Julio de 1791, y tomó posesion en 28 de Abril de 1792. (Murió en su empleo poco antes de la revolucion.* 1792.

[*D. José Alonso de Terán, fué nombrado por S. M. Asesor y Juez Letrado de la Intendencia en 19 de Junio de 1799, y tomó posesion en 2 de Diciembre de 1800.*] 1796.

[*El mismo D. José Alonso de Terán por fallecimiento del sr. Hortega, quedó gobernando interinamente la Intendencia hasta fines de 1810, en que comenzada la revolucion murió desgraciadamente*] 1810.

Digitized by Google

AÑOS.

NOTA. *En este tiempo comenzó la revolucion y el trastorno del Gobierno, hasta la vuelta de las Tropas Reales, en fin del año.*

[*El Teniente Coronel D. Torcuato Trujillo, primer Comandante general militar de esta Provincia, presidió voluntariamente algunos Cabildos como Gefe Político en principios de* 1811.] 1811.

[*D. José María Arteaga fué nombrado Intendente interino, cuyo empleo ejerció desde* 1811 *hasta la venida del sr Merino.*] 1811.

[*El Dr. D. Agustin de Lopetedi fue nombrado igualmente Asesor, y tomó posesion en* 20 *de Agosto de* 1811.] 1811.

III.° *El Sr. D. Manuel Merino y Moreno, Intendente de México y Secretario que fué del Vireynato, fue nombrado Intendente Corregidor de la Provincia de Michuacán por S. M. Tomó posesion en* 14 *de Octubre de dicho año de* 1811, *y lo ejerció hasta* 1821, *en que fué removido de su empleo.* 1811.

[*D. José María Releño, Abogado de los Reales Consejos, y Auditor de Guerra de las Provincias Internas Orientales de esta N. E. fue Asesor y Auditor en esta Provincia en* 14 *de Octubre de* 1811, *y tomó posesion en* 24 *de Mayo de* 1813. (*Fue igualmente removido en* 1821.) 1813.

IV.° *El Sr. D. Ramon de Huarte, Caballero* 1821.

Digitized by Google

AÑOS.

de la Orden Imperial de Guadalupe, por emigracion del precedente en 22 de Mayo de 1821, y siendo Alcalde 1.° Constitucional de Valladolid, quedó con el cargo de Gefe Político de la Provincia, y en 27 del mismo se le encomendó la Direccion de la Hacienda nacional, por considerarse inseparables en aquellas circunstancias ambos empleos; y en 18 de Octubre del proprio año, afianzada la Independencia de este Imperio con la toma de la Capital, se le confirió en propiedad el empléo de Intendente Gefe Politico de Michuacán por el Supremo Consejo de Regencia, que actualmente ejerce.

Finalmente. con arreglo á la Constitucion Española jurada en esta Prouincia en 1820 y que rige ieterinamente en el Imperio, por órden expresa del Supremo Gobierno de México se nombró é instaló en 1.° de Febrera de 1822 solemnemente la Diputacion Provincial para el Gobierno y direcciou de los negocios políticos y económicos de Michuacán, y los fines que indica aquella inmortal Carta. 1822.

Digitized by Google

Análisis Estadístico. *N.* 1. *Año de* 1822.

PARTIDO

DE VALLADOLID,

CAPITAL DE LA PROVINCIA.

DE

MICHUACAN.

DEPARTAMENTO DE ESTE.

VALLADOLID, Ciudad Capital del Reyno y Provincia de Michuacán, Cabezera de su Obispado, la quinta en el órden, y por su situacion una de las mas bellas de esta América Boreal.

Acta de su fundacion.

„En el Valle que se dice de *Guayangaréo* de la Provincia de Michuacán de esta N. E. encima de una *loma llana* é grande de dicho Valle, que está entre dos rios: Por la parte hácia el Sur el rio que viene de Guayangaréo, y por la otra parte hácia el Norte, el otro rio grande que viene de Tiripetío, en Miércoles diez y ocho de Mayo de mil quinientos quarenta y un años, á las ocho de la mañana, en presencia de Alonso de Toledo, Escribano público y de Cabildo de Mi-

Digitized by Google

chuacán, los *muy magníficos* Sres. Juan de Alvarado, Juan de Villaseñor y Luis de Leon Romero, Diputados por el Exmo. Sr. Virey D. Antonio de Mendoza, con comision que les dió en veinte y tres de Abril de dicho año de mil quinientos cuarenta y uno para el efecto, tomaron posesion solemnemente del Sitio para fundar la Ciudad de Valladolid, siendo testigos el sr. Pedro de Fuentes, Alcalde, y los Sres. Juan Pantoja y Domingo de Medina, Regidores, con otros vecinos &c. &c. [*Asi el Libro de Cabildo de esta N. C.*]

Valladolid está situada á 1 grado 46 minutos y 15 segundos de longitud Occidental del Meridiano de México, y á 19 grados 42 minutos de latitud Boreal, sobre una colina que se prolonga de Este á Oeste, y cuyos declives al Norte y Sur caen sobre dos riachuelos que la cercan por ambas partes, y de los cuales el uno es mas considerable. Está la Ciudad edificada sobre cantéra, la que habiéndose trabajado por la parte Septentrional, para la formacion de sus casas y edificios, ofrecerá á la vista una muralla sólida y elevada inaccesible por aquel lado. Mas por la del Oriente se halla esta Plaza dominada por la loma del Zapote, asi como por el Sur por las Colinas de Sta. María, puestos militares que con mas ventaja hubieran podido servir en su perjuicio á enemigos mas aguerridos, que los que intentaron apoderarse de ella en la pasada revolucion. El plan de dicha Ciudad perfectamente orientado con los puntos cardinales de la aguja, está sujeto á su declinacion, y con esta leve diferencia las calles se cruzan en ángulos rectos. Como el

Digitized by Google

terreno sobre que está cimentada, tiene algunas toezas de elevacion sobre el nivel de los dos rios, y con vastos derrames por todas partes, Valladolid está libre de cualquiera inundacion. La iglesia Catedral, que se acabó de construir en 1745, de estilo antiguo y sin órden alguno determinado en su arquitectura, fábrica sólida, bien trabajada, con dos graciosas torres de 70 varas de altura y el primero de sus edificios, ocupa el centro de las dos plazas de la Constitucion y de S Juan de Dios que se comunican, y cuya altura es de 1001 toezas sobre el nivel del mar segun el Sr. Humboldt. El Colegio Seminario, óbra de mamposteria construida con bastante proporcion, comodidad y simetría: los conventos de S. Agustin, y S. Francisco de remota fundacion: los de la Merced, el Carmen, Guadalupe y una ayuda de Parroquia con el nombre de S. José, bastante amplia; firme y elevada: los Conventos de Monjas, Capuchinas, Colegios de Rosas, Carmelitas y S. Nicolas, el primitivo de esta Provincia: el Hospital de S Juan de Dios (con el defecto de estar situado en el centro de la poblacion), la casa del Diezmo, la Fábrica de cigarros y casas consistoriales con el Palacio del Obispo, casa poco decente para su institucion, son los principales edificios, que la adornan. Un Acueducto soberbio debido á la caridad y magnificencia de uno de sus Prelados, aunque provee suficientemente de agua al vecindario, como viene de muy lejos, atravesando tierras barrosas y *charandas*, en el tiempo de las lluvias se enturvia demasiado, y es menester filtrarla, bien que en las inmediaciones se

hallan fuentes de agua pura y saludable, que acarréan á la Ciudad en aquellas circunstancias. Las cercanías tambien ofrecen sitios amenos de paseo y de recreacion, sobresaliendo entre ellos el nombrado de S. Pedro, con una calzada cómoda, enlozada y con asientos de un estado Griego de longitud, que conduce al templo de Guadalupe. Pero basta aqui esta leve idea de la Ciudad: pasemos ahora á su Gobierno civil.

El Emperador Carlos V. despues de su fundacion quiso distinguirla con un escudo de armas, representando tres Reyes en que quizas pretendió conservar su memoria. la de Maximiliano y la de Felipe II su hijo, aunque mas comunmente se cree, que estos Reyes son los tres Indios aliados del Imperio Mexicano. *Cohuanacotzin* de Tescoco, *Tetlepanquetzantzin* de Tlacópan ó Tacuba y *Caltzontzin*. de Michuacan

Jurada por segnnda vez la Constitucion Española, y rigiendo interinamente despues de haberse declarado la Independencia en estos Reynos, el Gefe Político Intendente de la Provincia tiene su residencia en Valladolid y presidió la Diputacion provincial. Esta administra los negocios económicos, y aquel los políticos de los Pueblos y Municipalidades establecidas conforme á la referida Constitucion. Tiene la Ciudad ademas su Ayuntamiento Constitucional correspondiente al Partido de su recinto, (y es el antiguo y principal que existia en la Provincia) compuesto hoy del Presidente, cuatro Alcaldes, doce Regidores, dos Síndicos Procuradores y un Secretario: una Tesorería Provincial de Hacienda con dos Mi-

Digitized by Google

nistros y las oficinas competentes de Rentas nacionales con otras subalternas distribuidas en diversos pueblos. Finalmente, una Parroquia en el Sagrario de la Sta. Iglesia Catedral para la administracion interior de los Sacramentos, con varias Iglesias de ayuda, entre las cuales se distingue el correccional de los Eclesiásticos, qun era el famoso Colegio de los Jesuitas de Valladolid.

Gloríase esta Ciudad de haber dado á luz vários hijos á la Pátria, que sellaron con su sangre la Independencia que acaba de conseguir. y la Provincia de Michuacan, fértil en talentos, no sin razon se mira como la cuna de la libertad.

Linda Valladolid por el Norte con el pueblo de Tarimbaro á la distancia de dos y media leguas: por el Nordeste, con la villa de Charo á tres y media leguas: por el Sur, con Sta. Maria, pueblo de indios del distrito distante menos de una legua; y por el Occidente, con Tazicuaro, del Partido de Huaniquéo, que dista cuatro. El *temperamento*, aunque sujeto á variaciones, tira mas bien á caliente, y las cercanías *producen* maiz, trigo, garbanzo. con diversas frutas. y toda clase de legumbres. Su *industria*, que en el año de 1810 iba tomando alguna fuerza y mejorando en los tegidos de algodon y lana, y en las fabrícas de sombreros para surtimiento de la tierra caliente y costas del Sur, se aniquiló totalmente en la revolucion pasada, y hoy reducida á muy poca, mantiene algunas Fábricas de aguardiente de Caña, que por el corto precio de las mieles, se van aumentando considerablemente. El *Comercio* es el del proprio licor y de algunos efectos ordinarios, que producen escasamente los Telares.

Digitized by Google

POBLACION EN 1822.

	Hombres.			Mugeres.			Total.
	Solte-ros.	Casa-dos.	Viu-dos.	Solte-ras.	Casa-das.	Viu-das.	Almas.
Poblacion del Cusco de la Ciudad de Valladolid.	2.705.	1.361.	177.	3.956.	1.941.	1.159.	11.230.
Poblacion de las Haciendas, y Ranchos circunvecinos.	840.	438.	54.	650.	422.	79.	2.179.
Total de Almas.	3.655.	2.099.	231.	4.606.	2.379.	1.238.	14.369.

PUEBLOS DEL DISTRITO.

1. *Santa Maria de la Asuncion:* Pueblito de Indios Pirindus, situado en lo alto de las lomas de este nombre á tres cuartos de legua al Sur de Valladolid. Es Curato secular de la Mitra, independiente de la Ciudad, y se compone el Pueblo de muy pocas casas, cuasi destruidas en el tiempo de la revolucion, en que se hicieron célebres estas colinas, y las mas estan cercadas de Magueyes. Su *temple* es fresco, y sus únicas *producciones* el Pulque que allí se labra, sin otro ramo de comercio, ni industria (*Latit.* 19° 41.' o)

	Hombres.			Mugeres.			Total.
	Solte-ros.	Casa-dos.	Viu-dos.	Solte-ras.	Casa-das.	Viu-das.	Almas.
Poblacion del anterior en 1822.	89.	80.	3.	78.	80.	22.	357.

2. *Jesus del Monte*: Pueblito de Indios Pirindas, que traen el mismo origen que los de Charo, bastante triste y miserable, situado sobre el ramal de la sierra que pasa al S. de Valladolid, y distante legua y media al SE. del precedente. Es de *temperamento* algo mas frio: producia maderas y carbon, los que por el descuido en el corte de los arboles, cuasi han acabado, y sus habitantes no tienen otro ramo de comércio ni industria. (*Latit.* 19.° 37 *y medio.*)

	Hombres.			*Mugeres.*			*Total.*
	Solteros.	*Casados.*	*Viudos.*	*Solteras.*	*Casadas.*	*Viudas.*	*Almas.*
Poblacion del anterior en 1822.	68.	48.	11.	57.	48.	8.	240.

3. *S. Miguel del Monte:* Pueblito de Indios carboneros Pirindas, situado en la misma sierra, legua y media al SE. del anterior y cuatro al Oeste de Tzitzio, del Corregimiento de Charo. Frio de *temperamento*: producia ocote y leña de encino, que cuasi se han consumido. Sus habitantes *comercian* escasamente en carbon, que traen á la Ciudad, sin otra *industria*. (*Lat.* 19.° 34' 30.)

	Hombres.			*Mugeres.*			*Total.*
	Solteros.	*Casados.*	*Viudos.*	*Solteras.*	*Casadas.*	*Viudas.*	*Almas.*
Poblacion del anterior en 1822.	48.	43.	1.	39.	43.	7.	181.

Digitized by Google

NOTAS.

1.ª *La Poblacion de las ocho Haciendas y dos Ranchos, que rezan las Planillas de Estadística presentadas por el Ilustre Ayuntamiento de esta Capital, que asciende á 2.479 almas, se halla distribuida en el Padron correspondiente al campo, de la manera que sigue:*

Haciendas.	Almas.	
1. *De la Huerta.* . . . „	390.	
2. *Iziquaro.* . . . . . „	236.	
3. *Quinzéo.* . . . . . „	300.	
4. *Soledad.* . . . . . „	043.	
5. *Goleta.* . . . . . „	084.	
6. *Atapanéo.* . . . . . „	103.	
7. *Irapéo.* . . . . . „	561.	
8. *El Rincon.* . . . . „	284.	2.479.
Ranchos.		
1. *De Zindúrio.* . . . . „	277.	
2. *Tinijaro. y Bárrio de Sta. Anita.* . . „	201.	
	2.479.	

2.ª *El Padron Eclesiástico de las Almas alistadas el presente año de 1822, y que asciende á 7.554, aunque se conforma con los practicados por el Ayuntamiento,*

Digitized by Google

en sus cuatro Cuarteles principales, y ambos parecen exactos, no puede dar asi como los otros una idéa de la gente vaga y sin destino que de poco tiempo se ha introducido en la Ciudad, y que no es fácil se presente á los alistamientos: asi la total poblacion puede pasar de 20g. almas.

La suma total de la poblacion de este primer partido al presente es, conforme á los Estados.

Por el órden inverso.

Solteros.		*Casados.*		*Viudos.*		*Total.*
Hombres.	*Mugeres.*	*Hombres.*	*Mugeres.*	*Hombres.*	*Mugeres.*	*De Sexos.*
3.841.	4.760.	2.470.	2.550.	0.251.	1.275.	15.147.

La poblacion de Valladolid en 1803 pasaba de 18.000 almas: al principio de la revolucion excedió de 20 mil, y al año siguiente no llegaba á 3 mil contada la tropa de guarnicion; asi no parece de extrañarse la que hoy consta de los estados.

Resumen. Tiene este Partido un Ayuntamiento Constitucional = 2 Parroquias = 8 Haciendas. = 2 Ranchos y 15. 147 habitantes. [1 *Ciudad* 8 *Pueblos, &c.*]

Digitized by Google

OBSERVACIONES.

En Valladolid y sus serranías el temperamento es moderado; pero en los meses de Abril y Mayo, antes que las lluvias refresquen el terreno, ha llegado á subir el Termómetro hasta 20.° 28. de Reaumur: los frios suelen tambien ser excesivos, atendida la poca latitud y mediana elevacion sobre el nivel del mar; pero los vientos Nordestes que dominan desde Octubre, refrescan la atmósfera hasta el grado de bajar el Termómetro á 9 grados de Reaumur, y aun se ha visto nevar en las calles de la Ciudad: la temperatura média es de 16,° 9=R. La altura média del Mercurio en el Barómetro es de 266,l 68; siendo aqui sus ascensos y descensos muy poco considerables, pudiéndose asignar el *maximum* á 22 ps. $5\frac{1}{3}$ l.s (1) y el *mínimum* á 22 ps. 1 lin. Son tantas, no obstante las variaciones en los vientos, que alternativamente reynan, que apenas pueden distinguirse como dominantes, los cálidos del Sur desde el principio de la Primavera, y el Nordeste arrasante, que suele impedir las lluvias, cuando se anticipa á su anual retorno en el Otoño. El de Occidente suele soplar de noche, pero el NO. aunque raro, viene siempre acompañado de tempestades y granizo, ú ocasiona algun meteóro extraordinario, como la Manga ó Torbellino que atravesando en 1808 la Ciudad, hizo en ella terribles extragos. El ayre viciado por los pantános que resultan de las aguas al Norte de la pobla-

(1) *El 28 de Noviembre de 1823 subió el Mercurio en el Barómetro á 22 p. 6 l. estando el Thermóm. á 13.° Reaum.*

Digitized by Google

cion, ocasiona fiebres intermitentes, y los vientos del Sur tambien contribuyen á hacer poco sana la Ciudad, que por su situacion debiera ser muy digna de habitarse. La atmósfera se carga abundantemente de electricidad en todo el tiempo de las lluvias, en que las tempestades son cuasi diarias, dos ó tres horas despues de la culminacion del Sol, y los habitantes conservan la memoria funesta de los muchos rayos que en un solo dia pusieron á la Ciudad en la última consternacion. La inmediacion á los Volcanes de Xorullo y de Colima ha ocasionado tambien fuertes temblores, y la última erupcion de este último en 1818, sitiando las Tropas reales á Xauxilla, puso á Valladolid en alarma por la semejanza del ruido con un ataque de Artillería.

Este Partido principal confina por el Oriente, con el de Charo: por el Sur, con el de Tiripetio: por el Occidente, con Huaniquéo; y por el Norte con Tarímbaro que hace parte del de Zinapecuaro.

NOTA.

Las longitudes, latitudes y alturas de los Pueblos que se ignoran, quedan en blanco para poder llenarce cuando haya datos mas fijos, y concluido que sea el plano de la Provincia, que trabaja el Autor. Las que van acompañadas de este signo, [?] *son dudosas.*

Digitized by Google

II. PARTIDO

DE

CHARO.

DEPARTAMENTO DE ESTE.

Cabezera.

S. Miguel de Charo. (ó *Charáo*, de *Charácu*, palabra Tarasca que quiere decir *Niño*), Villa, llamada antes *Matlalzingo*, y perteneciente al Marquesado del Valle. Fué en la antigüedad fundada por los Indios Pirindas, que dieron socorro al Rey de Michuacán contra los Cuitlatecos, y se establecieron en los parages inmediatos. Su lengua se conserva en los descendientes que pueblan las cercanías al SE. de Valladolid. En el sistema anterior eran gobernados por un Corregidor y al presente se ha establecido en la Villa un Ayuntamiento Constitucional, considerándose como cabeza del Partido. Su *temperamento* es templado y seco, estando situada la poblacion sobre tres lomas al pie, ó extremidades de la sierra me-

Digitized by Google

talífera de Ozumatlán. Riéganla por el N. á corta distancia, el rio que viene de Valladolid, y un pequeño arroyo por la parte de tierra caliente, que la fertilizan y suministran algun pescado. A mas de los árboles que amenizan aquel terreno, y los plantios de Maguey, que les dan Pulque, *sus principales producciones* son el Maiz y el Trigo: *la industria* de sus habitantes el pan de Ojaldre, y su comércio el de las Harinas. En 1550 se estableció alli una Doctrina de PP. Agustinos y la Iglesia Parroquial que hoy subsiste la edificó el Ven. Padre Basalenque, en cuya Crónica se pueden ver muchos puntos curiosos relativos á esta Villa, y agenos de este lugar. Ahora toca la provision del Curato al Clero secular. (*Long.*=1 ° 37'— 30.= *Lat.* 19. ° 19'= *Altura, desconocida.*) A la vuelta véase Patambaro.

Pobacion en 1822.

	Hombres.			*Mugeres.*			*Total.*
	Solteros.	*Casados.*	*Viudos.*	*Solteras.*	*Casadas.*	*Viudas.*	*Almas.*
Poblacion actual de la Villa de Charo. . .	364.	346.	54.	309.	346.	63.	1.482.

PUEBLOS DE LA DEMARCACION.

1. *Tzitzio*, (*S. Guilrmo*) Pueblo muy corto y despoblado, del Corregimiento de Charo, de cuya Cabezera dist 9 leguas al S. Su *tempe-*

Digitized by Google

ramento es humedo y caliente: *produce* caña dulce, guayabas, zapotes y otras frutas de aquel clima: su miserable *industria* es hacer cestos ó chiquihuites, que venden á bajo précio: ni tienen otro *comércio* sus habitantes. (*Long.* = 1 ° 33,' 20" = *Latit.* 19. ° 37.' 30" = *Altura, desconocida*).

	Hombres.			*Mugeres.*			*Total.*
	Solteros.	*Casados.*	*Viudos.*	*Solteras.*	*Casadas.*	*Viudas.*	*Almas.*
Poblacion del anterior en 1822.	28.	39.	5.	1.	39.	6.	118.

2. *Patámbaro*, (*ó* Patámuro, *Sta. Maria*) Pueblo corto, y Vicaria de Charo, de cuya vista dista 11 y media leguas al SE. De *temperamento* caliente y reseco, que *produce* caña, ciruela y otras frutas. La lengua de sus habitantes *Purinda*, como en el precedente, y su *industria*, *comércio* y miseria, las mismas, aunque tiene el Pueblo de lejos menos mal aspecto. (*Long.* 1 ° 24' 30" = *Lat.* 19. ° 29" = *Altura, desconocida.*) [978 *toes. segun el B. de Humboldt en Charo.*]

	Hombres.			*Mugeres.*			*Total.*
	Solteros.	*Casados.*	*Viudos.*	*Solteras.*	*Casadas.*	*Viudas.*	*Almas.*
Poblacion del anterior en 1822.	60.	55.	8.	80.	55.	7.	265.

Digitized by Google

HACIENDAS.

1. Sta. Rita. [*Su poblacion inclusa en la de Charo.*]

RANCHOS.

Se cuentan, inclusa la poblacion,

En Charo.	„ 27.
Tzitzio.	„ 4.
Patambaro.	„ 11.
Total.	42.

No hay Estancia alguna en el Partido.

La suma total de la poblacion de este Partido ó Corregimiento, al presente es:

Poblacion de todo el Partido en 1822, *por el órden inverso.*

Solteros.		*Casados.*		*Viudos.*		*Total.*
Hombres.	*Mugeres.*	*Hombres.*	*Mugeres.*	*Hombres.*	*Mugeres.*	*De sexos.*
472.	390.	440.	440.	67.	70.	1879.

Segun los Estados remitidos á esta Intendencia en 1820, la poblacion de Charo, (sin

Digitized by Google

sus Pueblos anexos, pero sí con las Haciendas de la *Goleta* é *Irapéo*), era de

Poblacion de Charo en 1820.

Solteros.		*Casados.*		*Viudos.*		*Total.*
Hombres.	*Mugeres.*	*Hombres.*	*Mugeres.*	*Hombres.*	*Mugeres.*	*De sexos.*
446.	467.	322.	322.	49.	46.	1.652.

Resumen. Tiene este Partido 1 Ayuntamiento = 1 Parroquia. = 1 Vicaría. = 1 Hacienda. = 42 Ranchos y 1879 Almas. – (3 *Pueblos*).

OBSERVACIONES.

1.ª Las Haciendas de Sta. Rita y la Goleta sembraban antes de la revolucion 70 cargas de trigo y 30 fanegas de Maiz. Por los años de 1803 poseian 800 reses de Ganado vacuno: 90 yuntas de Bueyes: 6 manadas de yeguas de trilla: 300 mulas cerreras, 50 mansas y muchos caballos, con mas de 600 cabezas de ganado lanar; pero al presente se hallan en un estado triste de deterioridad, aunque empiezan á reponerse.

2.ª El vecindario de Charo perdió aun mucho mas, y los Indios poseian en los últimos años 2.500

Digitized by Google

reses de cria: 200 yuntas, 900 yeguas, 300 mulas, 200 asnos y 2000 cabezas de ganado menor.

3.ª La Contaduria general de la casa del Estado y Marquesado del Valle percibian anualmente 1.310 pesos de los arrendamientos de los ranchos, de cuya cantidad se pagaban 150 ps. al Maestro de Escuela de primeras letras que tenia dotado. It. 73 ps. por los de Tzitzio, y 146 ps. por los de Patámbaro, que hacen el total de 1529 ps. cuyas rentas se hallan el presente reducidas á 223 ps. y desde el presente año ha comenzado á administrarlas el Ayuntamiento Constitucional de la Villa.

Este Partido de Charo, uno de los mas cortos de la Intendencia de Michuacán, linda por el Norte y Este, con el de Zinapequaro: por el Sur, con los de Zitaquaro y Huetámo; y por el Occidente con el de la Capital.

Digitized by Google

III. PARTIDO

DE

ZINAPECUARO.

DEPARTAMENTO DE ESTE.

Cabezera.

S. Pedro y S. Pablo Zinapequaro, (cuyo nombre Michuacano le viene de Tzinapu, *Tzinápu*, Pedernal ú *Obsidiana*, por la abundancia de esta piedra en aquel lugar), Pueblo grande. Cabeza actual de este Partido y Subdelegacion. Era en la antiguedad una especie de puesto Militar contra las escursiones de los Chichimécas, que hasta alli solian extenderse. En lo civil perteneció despues á la Alcaldía mayor de Tlalpuxahua: en el arreglo de Intendencias se formó alli un Partido separado, y en el actual sistéma se ha establecido un Ayuntamiento ó Cuerpo municipal. Su situacion es sobre una altura al E. de Valladolid, de cuya Capital dista 12 leguas. El *clima* es templado: las *producciones* de aquel pais, trigo, maiz, Chile, Frijol y otras semillas de primera necesidad:

Digitized by Google

es muy ameno da todo genero de legumbres. Los ramos de su *industria* son varios: se fabrican lienzos de lana finos y ordinarios de colores: se curten de toda clase de pieles: se teje ropa de algodon, y se labran jabones. Posee tres Molinos, y el terreno muy fértil por el temple y abundancia de aguas, proporciona el plantio de Moreras, Viñas y Olivares. Su *comércio* es la venta de los mismos efetos de su industria y naturales producciones. Habia en otro tiempo un Convento de PP. Franciscanos, y ahora una buena, grande y aseada Iglesia Parroquial, colocada en el punto mas elevada de la Poblacion. La plaza y calles principales, aunque no logran una planta y piso regular, abundan de cómodas y buenas habitaciones, con sus tiendas para el surtimiento de los vecinos. Es al presente este Pueblo uno de los mejores Curatos de la Mitra, y no ha contribuido poco á su engrandecimiento y poblacion, la caridad y espíritu publico del Ministro respetable, que hace treinta años la tiene á su cargo. Acia el OE. y camino de Valladolid hay unos Baños thermales, que llaman de la *agua caliente*, que han probado bien para algunas enfermedades, y contienen solamente ácido hydro-chlorico en disolucion. (*Longitud*, 1.° =29'. *y medio=latitud*, 19.° = 53' *y medio. Altura, desconocida.*)

Poblacion en 1822.

	Hombres.			*Mugeres.*			*Total.*
	Solteros.	*Casados.*	*Viudos.*	*Solteras.*	*Casadas.*	*Viudas.*	*Almas*
Poblacion actual del Pueblo de Zinapécuaro	1.498.	1.143.	121.	1.462.	1.144.	382.	5.751.

Digitized by Google

PUEBLOS DE LA DEMARCACION

1. *Tayméo*, (*S. Miguel*) Pueblito, mision de Zinapéquaro, muy ameno, lleno de árboles y regado por todas partes de agua: dista de su cabezera mas de media legua al SE. y hay en su recinto unos baños medicinales de agua caliente. Es *templado*, y *produce* maiz, trigo, frutas y legumbres. Sus habitantes no tienen ramo alguno de *industria* ni otro *comércio*, que sus producciones. En otro tiempo fue la Cabezera de Zinapéquaro, sujeta á Tlalpuxahua, y ahora solo está poblado de Indios Otomites. (*Long.* . . . . *lat.* 19. ° 53'=*Alt.*. . .)

	Hombres.			*Mugeres.*			*Total.*
	Solteros.	*Casados.*	*Viudos.*	*Solteras.*	*Casadas.*	*Viudas.*	*Almas*
Poblacion del anterior en 1822.	119.	94.	9.	64.	94.	13.	393.

2. *Vocanéo*, (*S. Pedro*) Pueblo de Indios Tarascos, mision ó vicaría no-fixa de Zinapéquaro, mas hermoso y améno que el precedente con una regular Iglesia de bobeda, y habitaciones de adobe, de *temperamento* moderado, que *produce* trigo, maiz, frutas y legumbres. La *industria* de sus habitantes es hacer pan, y tal cual pieza de barro, y en esto van á *comerciar* á su Cabezera, de donde dista este Pueblo, una media legua al S. El rio, que baja de Tayméo,

Digitized by Google

pasa por medio de la poblacion, y estos dos pueblos tocan al Ayuntamiento de Zinapéquaro. (*Long.* . . *Latit.* . . *Alt.* . .)

	Hombres.			*Mugeres.*			*Total.*
	Solteros.	*Casados.*	*Viudos.*	*Solteras.*	*Casadas.*	*Viudas.*	*Almas*
Poblacion del anterior en 1822.	125.	115.	14.	119.	115.	16.	504.

3. *Ararón*, (*S. Buenaventura*) Pueblo y Vicaria de Zinapéquaro, donde se ha establecido un Ayuntamiento Constitucional. Está situado cuasi en la márgen Oriental del lago de Cuiséo, á la caida de una loma. Es una congregacion de fabricantes de Sal, que se ejercitan en este solo ramo de *industria* y de *comércio*. Su *temperamento* es templado, y sus *producciones* la sal y el maiz. La poblacion es mediana con casas de adobe, y una iglesia regular de bobeda: dista dos leguas al N. de su Cabezera. (*Long.* 1.° 31'oo. = *Latit.* 19.° 58 *y medio* = *Altura* . . .)

	Hombres.			*Mugeres.*			*Total.*
	Solteros.	*Casados.*	*Viudos.*	*Solteras.*	*Casadas.*	*Viudas.*	*Almas*
Poblacion del anterior en 1822.	439.	346.	29.	406.	346.	132.	1.748.

Digitized by Google

4. *Coro*, (*S. Bartolomé*) Pueblito de Indios, anexo al Ayuntamiento de Ararón, y del Partido de Zinapéquaro, de muy corta poblacion, y situado á la orilla del lago de Cuiséo, por el Mediodia, una legua de camino al O. de Ararón. Es templado su *temperamento*, y *produce* solo maiz y la pesca del Charáre (*Cyprinus*) con el Tule ó Juncos de que hacen estéras ó petates, son los ramos únicos de su *industria*, y *comércio*. Es como una mision de Zinapéquaro, del que dista 2 y media leguas al SE. (*Long*. . . *Lat*. 19. ° 57'=*Alt*. . .)

	Hombres.			*Mugeres.*			*Total*
	Solteros.	*Casados.*	*Viudos.*	*Solteras.*	*Casadas.*	*Viudas.*	*Almas*
Poblacion del anterior en 1822.	15.	29.	8.	15.	29.	9.	105.

5. *Sirisiquaro*, Siritziquaro ó Tziritziquaro (*Sta. María de la Asuncion*) Pueblo muy améno del Partido de Zinapéquaro, de cuya Cabezera dista once leguas ácia el NO. Era visita de la Doctrina de los PP. Agustinos de Ucaréo, y hoy Curato secular de Michuacán, con Ayuntamiento Constitucional que allí se ha establecido, comprendiendo los tres que siguen. Está situado el Pueblo cerca del Rio grande que viene de Lerma: es templado su clima: *produce* Maiz de temporal, poco trigo, frutas varias y legumbres: no tiene ramo particular de *industria*, ni *co-*

Digitized by Google

mércio, y son regulares sus habitaciones. (*Long.* 1.° 21'.00".. *Latit.* 19.° 58'. = *Altura* = *Desconocido todo.*)

	Hombres.			*Mugeres.*			*Total.*
	Solteros.	*Casados.*	*Viudos.*	*Solteras.*	*Casadas.*	*Viudas.*	*Almas*
Poblacion del anterior en 1822.	298.	212.	28.	244.	212.	49.	1.043.

6. *Uripitio*, (*S. Pedro*) Pueblito de la Sierra de Ucareo, anexo al Ayuntamiento de Sirisiquaro, y del Partido de Zinapéquaro, de cuya cabezera dista ocho leguas al ESE: es de *temperamento* templado, y solo *produce* maiz, cebada y tunas, no teniendo sus habitantes mas que algunas crias de ganado, y maderas en que van á *comerciar* á Querétaro y Guanajuato. (*Long.* . . . *Lat.* . . . *Alt.* . . .)

	Hombres.			*Mugeres.*			*Total.*
	Solteros.	*Casados.*	*Viudos.*	*Solteras.*	*Casadas.*	*Viudas.*	*Almas*
Poblacion del anterior en 1822.	84.	77.	9.	71.	77.	12.	330.

7. *Curinguato*, (*S. Miguel*) Pueblo tambien anexo á Sirisiquaro, y del Partido de Zinapéquaro, distante de esta cabezera seis y media leguas, y tres y media al O. del primero, situado ya

Digitized by Google

al descenso de la Sierra, por cuya causa es templado, *produce* maiz y trigo escaso, y sus habitantes solo se ocupan en la labranza. (*Long*... *Latit* . . . *Alt*. . . .)

	Hombres.			*Mugeres.*			*Total.*
	Solteros.	*Casados.*	*Viudos.*	*Solteras.*	*Casadas.*	*Viudas.*	*Almas*
Poblacion del anterior en 1822.	50.	38.	11.	29.	38	7.	173.

8. *Yuréquaro el Chico*, (*S. Agustin*) Pueblito triste de Indios anexo al Ayuntamiento de Sirisiquaro, de que es mision, y dista una legua al S. Está á orillas de la Sierra de Tacario, es templado, produce maiz y otras semillas: sus habitantes labran maderas en que *comercian*, y tienen magueyes que les dan Pulque, con algunas ovejas que pastan en las cercanias: dista nueve leguas de Ucareo al E. (*Long*. . . . *Lat*. . . . *Alt* . . .]

	Hombres.			*Mugeres.*			*Total.*
	Solteros.	*Casados.*	*Viudos.*	*Solteras.*	*Casadas.*	*Viudas.*	*Almas*
Poblacion del anterior en 1822.	23.	42.	3.	19.	42.	1.	130.

9. *Ucaréo*, ó Uquareo, lugar de los Uquares ó *Va-*

Digitized by Google

leriana, (*S. Agustin*) Pueblo, Vicaría de Siritzéquaro, y del partido de Zinapéquaro. Está situado en la misma Sierra, y servia de frontera á los Reyes de Michuacán contra los Méxicanos. En tiempo del Virey Velasco, ó por 1555, se fundó allí un magnífico Convento de Agustinos, con su Doctrina y visitas: fué posteriormente la Cabezera del Curato secular, que actualmente existe en Siritzéquaro. Este Pueblo es muy agradable, con sus casas de madera, como en todos los Pueblos de la Sierra, por la abundancia de Pinos, Cedros y otros árboles de las cercanias, aunque de *temperamento* sumamente frio. *Produce* frutas silvestres y algunas cultivadas, como peras &c. Hay plantios de magueyes, de que sacan excelente Pulque, y siembran maiz, trigo y cebada, aunque escasamente. Esta es su *industria*, con el labrado de maderas, en que *comercian*. Dista cinco leguas al E. de Zinapéquaro: es parage de tránsito del camino real desde aquel Pueblo á Maravatio, para no rodear por Acambaro, y no lejos hay un cerro ó mina de azufre. Por su poblacion se ha puesto allí un Ayuntamiento Constitucional, á que pertenecen los tres siguientes. (*Long.* 1. º 21' oo" *Lat.* 19. º 55'. 15" *Alt. desc.*)

	Hombres.			*Mugeres.*			*Total.*
	Solteros.	*Casados.*	*Viudos.*	*Solteras.*	*Casadas.*	*Viudas.*	*Almas*
Poblacion del anterior en 1822.	384.	229.	37.	318.	229.	82.	1.279.

10. *S. Ildefonso*, Pueblito de la Sierra y pertenencia de Ucaréo del que dista dos leguas al E.: frio de *temperamento*, y que dá maiz solo: sus habitantes son labradores, sin otra, *industria* ni *comércio*. (*Long.* 1.° 21.' 40" *Lat.* 19.° 55.' 15" *Alt. desc.*)

	Hombres.			*Mugeres.*			*Total.*
	Solteros.	*Casados.*	*Viudos.*	*Solteras.*	*Casadas.*	*Viudas.*	*Almas*
Poblacion del anterior en 1822.	174.	77.	12.	135.	77.	17.	492.

11. *Geráhuaro, ó Xeráhuaro*, (*Sta. Ana*) pueblito situado en las faldas de la sierra, que vá para Taximaróa, del partido de Zinapécuaro y anexo al Ayuntamiento de Ucaréo, del que dista una legua ácia el E. es de *temple* frio, produce maiz, cebada, trigo y frutas silvestres: los Indios sus habitantes *comercian* en maderas, sin otra *industria*: dista 6 y media leguas de Zinapécuaro su cabezera al ESE. (*Long.* . . *Lat.* . . *Alt.* . .)

	Hombres.			*Mugeres.*			*Total.*
	Solteros.	*Casados.*	*Viudos.*	*Solteras.*	*Casadas.*	*Viudas.*	*Almas*
Poblacion del anterior en 1822. . . .	88.	106.	15.	90.	106.	21.	426.

Digitized by Google

12. *Puriasíquaro*, (*Santiago*) Pueblito infeliz de Indios anexo al mismo Ayuntamiento de Ucaréo, á la misma distancia que el anterior, y cinco leguas al O. de Maravatio: sus habitantes labran madera, y de *temperamento* frio, produce maiz, magueyes y frutas silvestres. (*Long.* . . . *Lat.* . . . *Alt.* . . .)

	Hombres.			*Mugeres.*			*Total.*
	Solteros.	*Casados.*	*Viudos.*	*Solteras.*	*Casadas.*	*Viudas.*	*Almas*
Poblacion del anterior en 1822.	43.	104.	11.	46.	104.	13.	323.

13. *Indaparápeo*, ó Andaparapeo, (*Sta. María de la Asuncion*) Pueblo grande, Tenencia de Zinapéquaro, que antiguamente estaba anexo á Tarímbaro, y ahora se ha establecido en él un Ayuntamiento Constitucional. Situado sobre una loma y de aspecto bastante triste, aunque rodeado de vellas Haciendas de labor, es poco ameno y bastante polvoroso, templado en su clima. *Produce* maiz, trigo, chile, frijól, con otras semillas, frutas y magueyes. Sus habitantes, los mas labradores, trabajan tambien cestos, y labran maderas, que son los artículos principales de su *comércio* é *indnstria*. Dista siete y media leguas al E. de Valladolid, y por la parte del N. á alguna distancia pasa el rio que baja de aquella Ciudad. Los Pueblitos que siguen pertenecen á su Ayuntamiento, y es Curato Se-

Digitized by Google

cular de la Mitra. (*Long.* 1.° 34.' 15." *Lat.* 19.° 49' 45."= *Alt.* . . .)

	Hombres.			*Mugeres.*			*Total.*
	Solteros.	*Casados.*	*Viudos.*	*Solteras.*	*Casadas.*	*Viudas.*	*Almas*
Poblacion del anterior en 1822.	1.065.	1,038.	104.	1.113.	1.038.	253.	4.611.

14. *Ozumatlán,* (*S. Agustin*) Pueblo, y Real de Minas de su nombre, situado en la Sierra que corre al SE. de Valladolid, distante tres y media leguas al S. del Pueblito de Querendaro, y cinco al O. de Ucaréo. Frio, y humedo de *temperamento, produce* maiz y trigo: sus minas se trabajan poco, aunque algunas tienen fama de muy ricas, y sus habitantes se emplean en el beneficio de las platas y en su corta explotacion. (*Long.* 1.° 27.'00"=*Latit.* 19.° 47'. *Alt. desc.n*)

	Hombres.			*Mugeres.*			*Total.*
	Solteros.	*Casados.*	*Viudos.*	*Solteras.*	*Casadas.*	*Viudas.*	*Almas*
Poblacion del anterior en 1822.	255.	237.	31.	210.	237.	72.	1.042.

15. *Pio,* (*S. Lucas*) Pueblo de Indios situado á la falda del cerro de Punhuato, una legua al E. de Indaparápeo, y del Partido de Zinapé-

Digitized by Google

quaro, de *temperamento* moderado, *produce* trigo, maiz y carrizo, que les proporciona la *industria* de hacer *chiquihuites* ó cestos de todas clases, en que comercian sus habitantes (*Long.* . . *Lat.* . . . *Altura.* . . .)

	Hombres.			*Mugeres.*			*Total.*
	Solteros.	*Casados.*	*Viudos.*	*Solteras.*	*Casadas.*	*Viudas.*	*Almas*
Poblacion del anterior en 1822.	164.	129.	20.	132.	129.	23.	597.

16. *Queréndaro*, (*Santa Maria Magdalena*) Pueblo de Indios inmediato á la grande Hacienda de su nombre, que pertenecia a los Jesuitas, y al E. de Indaparápeo, del cual dista dos leguas. Es bastante ameno por el rio de Ozumatlan que pasa cerca: humedo de *temperamento*, *produce* maiz y toda clase de semillas: sus habitantes labradores solo *comercian* en hortaliza y frutas, (*Long.* . . *Lat.* . . *Alt.* . . .)

	Hombres.			*Mugeres.*			*Total.*
	Solteros.	*Casados.*	*Viudos.*	*Solteras.*	*Casadas.*	*Viudas.*	*Almas.*
Poblacion del anterior en 1822.	141.	217.	11.	152.	217.	43.	781.

17. *Singuio*, (*Santiago*) Pueblito de Indios anexo á Indaparápeo, del que dista dos leguas, y al

Digitized by Google

N. de Charo tres. Es seco y *produce* maiz, trigo y garbanzo. Sus habitantes no tienen mas *industria* que la agricultura, y antes estaba agregado al que sigue. (*Long.* . . . *Lat.* 19. ° 53. = *Alt.* . . .)

	Hombres.			*Mugeres.*			*Total.*
	Solteros.	*Casados.*	*Viudos.*	*Solteras.*	*Casadas.*	*Viudas.*	*Almas*
Poblacion del anterior en 1822.	31.	32.	8.	31.	32.	21.	155.

18. *Tarímbaro*, (*S. Miguel*) Pueblo, antiguo Cabeza de Partido, situado á la falda de unas lomas áridas tres leguas al N. de Valladolid. Habia en otro tiempo alli un convento de Religiosos Franciscanos y ahora Curato Secular, con Ayuntamiento Constitucional, que se estableció, y pertenece al Partido de Zinapéquaro, á pesar de su distancia de doce leguas al OE. de aquel. Es templado, y sus *producciones* son las semillas alimenticias y el Pulque, sin mas *comércio* ni *industria* de sus habitantes. El Valle de este nombre es afamado por sus cosechas de maiz en las Haciendas del distrito, (*Long.* 1. ° 48'.00" *Latit.* 19. ° 49'.00" = *Altura desconocida*)

	Hombres.			*Mugeres.*			*Total.*
	Solteros.	*Casados.*	*Viudos.*	*Solteras.*	*Casadas.*	*Viudas.*	*Almas*
Poblacion del anterior en 1822.	1,595.	960.	69.	1.587.	960.	120.	5,291.

Digitized by Google

La suma total de la poblacion de este Partido al presente es:

Poblacion de todo el Partido en 1822, *por el órden inverso.*

Solteros.		*Casados.*		*Viudos.*		*Total.*
Hombres.	*Mugeres.*	*Hombres.*	*Mugeres.*	*Hombres.*	*Mugeres.*	*De Sexos.*
6.591.	6.265.	5.226.	5.226.	550.	1.316.	25.174.

Segun los Estados imperfectos remitidos á esta Intendencia en 1820, la poblacion era:

Poblacion incompleta en 1820.

Hombres.	*Mugeres.*	*Total de Sexos.*
8.205.	8.544.	16.749 *Almas.*

Digitized by Google

En Zinapécuaro. . .	„	6.	3.
Araron.	„	4.	2.
Sirisiquaro. . .	„	0.	1. *con* 9 *Estancias*
Ucaréo.	„	1.	6.
Indaparápeo. . .	„	6.	30.
Tarímbaro. . .	„	12.	22.
Totales.	„	29.	64.

Resumen. Hay en este Partido 4 Parroquias.= 6 Vicarías.= 13 Misiones.= 29 Haciendas.= 64 Ranchos.= 9 Estancias.= 6 Ayuntamientos Constitucionales, y 25.174 almas. [19 *Pueblos.*]

OBSERVACIONES.

La Agricultura, que en este Partido de Zinapéquaro iba llegando á un grado eminente de perfeccion en el año de 1810, porque abundaban las crias de toda especie de ganados y las labores de semillas, cuasi se habia arruinado por la extincion de aquellas, que apenas se habrá repuesto en una octava y la boeyada en una tercera parte. Vuelve á tomar aumento, y al presente por la escaséz del numerario y extraña combinacion de las cosas, las semillas abundan, y se pudrea antes de poder venderse.

2.° El ramo de manufacturas de lana, que antes hacia la riqueza de Zinapéquaro, llegó tam-

Digitized by Google

bien á extinguirse, y aunque se ha restablecido un tanto, siempre es mas lo que se trabaja que lo que se expende, y pierden de contado los obradores.

3.º El de Minas, que en esta Jurisdicion se reducia solo á las del real de *Ozumatlán*, aunque promete cuantiosas ventajas, terminando los trabajos que se emprendieron en la del *Barréno*, como se han abandonado, y ahora apenas se trata de su fomento, sin una particular y nueva empresa, nada se lograria adelantar.

Este Partido linda ácia el Norte por Uraréo con los límites de la Intendencia y Provincia de Guanajuato: ácia el Oeste, con los Partidos de Cuiséo y Charo; y ácia el Oriente y Sur, con el grande Partido de Zitacuaro que lo rodea por entrambos rumbos.

Digitized by Google

IV. PARTIDO

DE

TLALPUXAHUA.

DEPARTAMENTO DE ESTE.

Cabezera.

S. Pedro y S. Pablo Tlalpuxahua (nombre mexicano de incierta etimología), Pueblo grande, Real de minas y Partido de la Provincia de Michoacán, colindante con el Arzobispado y Provincia de México por el Oriente, y situado en lo mas áspero de la Sierra metalífera de su nombre, que es una continuacion de la cadena central de nuestras cordilleras. Este Pueblo, que igualmente que sus minas, ha decaido mucho desde la pasada revolucion, tanto en su comércio como en sus riquezas, es Curato Secular de esta Mitra, tiene un convento de religiosos Franciscanos, y se ha establecido en él Ayuntamiento Constitucional, el único en su Partido, y que comprehende los Pueblitos ó misiones que le están mas immediatos. Su *tem-*

Digitized by Google

peramento es frio, aunque no en extremo: sus naturales producciones el trigo, el maiz, la cebada: ganado vacuno y caballar en las Haciendas del distrito; la arenilla para vidrio, y los metales de sus minas. Los habitantes no tienen otra *industria* que su laborio y el beneficio de sus frutos, y por *comércio*, el resgate del Oro y la Plata, que en el dia se halla muy perdido, á causa del abandono de aquellas. (*Long.* O, ° 56', oo= *Lat.* 19, ° 47', 30' =*Altura sobre el nivel del mar, desconocida.*

Poblacion en 1822.

	Hombres.			*Mugeres.*			*Total.*
	Solteros.	*Casados.*	*Viudos.*	*Solteras.*	*Casadas.*	*Viudas.*	*Almas*
Poblacion de Tlalpuxahua.	1.156.	2.495.	664.	1.284.	2.495.	736.	8.830.

PUEBLOS DE LA DEMARCACION.

1. *Tlalcotepec.* (*S. Miguel*) Pueblo del Partido de Tlalpuxahua, que es una de sus misiones, y no tiene mas que su capilla pequeña, situado á un cuarto de legua de su Cabezera, y que linda por el N. con tierras de la Hacienda de Tepetongo. Es frio de *temperamento*, y *produce* solo Pulques Tlachiques, sin que sus habitantes tengan otra

Digitized by Google

industria ni *comércio*. (*Long.* . . . *Lat.* 19. º 46 y *medio*. *Alt.* . . .)

	Hombres.			*Mugeres.*			*Total.*
	Solte-ros.	*Casa-dos.*	*Viu-dos.*	*Solte-ras.*	*Casa-das.*	*Viu-das.*	*Almas*
Poblacion del interior en 1822.	80.	172.	45.	38.	172.	51.	608.

2. *Tlalpuxahuilla*, (*S. Juan Bautista*) Pueblito ó mision del mismo Partido, con su Capilla, distante media legua del anterior ácia el Sur, y otro tanto del Real del Oro ácia el Oeste, frio, que *produce* solo carbon y leña, sin mas *industria* de sus habitantes. (*Long.* . . . *Lati.* 19. º 45'= *Alt.* *desconocida.*

	Hombres.			*Mugeres.*			*Total.*
	Solte-ros.	*Casa-dos.*	*Viu-dos.*	*Solte-ras.*	*Casa-das.*	*Viu-das.*	*Almas*
Poblacion del interior en 1822. . . .	41.	90.	23.	46.	90.	26.	316.

3. *S. Lorenzo*, Pueblo ó Cuadrilla de este nombre del Partido de Tlalpuxahua, que es una de sus misiones, con Capilla, y que linda por el N. con su Cabezera, distante solo un cuarto de legua, frio de *temperamento*, que nada *produce* por ser sus tierras estériles y pedregosas. sus habi-

Digitized by Google

tantes trabajan de operarios en las minas, y no tienen otra *industria*. (*Long*. . . *Lat*. . . *Alt*. . .)

	Hombres.			*Mugeres.*			*Total.*
	Solteros.	*Casados.*	*Viudos.*	*Solteras.*	*Casadas.*	*Viudas.*	*Almas*
Poblacion del anterior en 1822.	34.	65.	20.	33.	65.	19.	236.

4. *La Asuncion*, Pueblito con su Capilla, del propio Partido, que linda por el Oriente con el anterior á menos distancia de un cuarto de legua, frio de *temperamento*, y que solo *produce* magueyes, que dan Pulque de mala calidad. *Long*. . . *Lat*. . . *Alt*. . . .)

	Hombres.			*Mugeres.*			*Total.*
	Solteros.	*Casados.*	*Viudos.*	*Solteras.*	*Casadas.*	*Viudas.*	*Almas*
Poblacion del anterior en 1822.	30.	69.	17.	34.	69.	22.	241.

5. *S. Francisco de los Reyes*, Pueblito de la misma demarcacion, con una Capilla, que linda por el N. con Tarimangacho á distancia de un cuarto de legua, y con el anterior por el O. media legua: frio de *temperamento*, *produce* solamente cebada, aunque no con abundancia, y sus habitantes son repasadores en las Haciendas de be-

Digitized by Google

neficiar metales. (*Long.* . . . = *Latit.* . . . . = *Alt.* . . .)

	Hombres.			*Mugeres.*			*Total.*
	Solteros.	*Casados.*	*Viudos.*	*Solteras.*	*Casadas.*	*Viudas.*	*Almas*
Poblacion del anterior en 1822.	68.	147.	39.	75.	147.	43.	519.

6. *Tarimongacho,* (*S. Pedro*) Pueblito del partido de Tlalpuxahua, con su Capilla, que linda por el Oriente con el de los Remedios á distancia de un cuarto de legua, y cerca de media con su Cabezera: es frio, y *produce* cal, carbon y leña, sin otro ramo de *comércio* ni *industria* de sus habitante. (*Long.* . . *Latit.* . . *Alt* . . .)

	Hombres.			*Mugeres.*			*Total.*
	Solteros.	*Casados.*	*Viudos.*	*Solteras.*	*Casadas.*	*Viudas.*	*Almas*
Poblacion del anterior en 1822.	384.	229.	37.	318.	229.	82.	1.279.

7. *Los Remedios,* (*Nuetra Señora de*) Pueblito ó Mision, como los antecedentes, de Tlalpuxahua, con su Capilla, que linda por el Oriente con la Cabezera á medio cuarto de legua: frio, y que apenas *produce* algun Pulque Tlachique y piedra de cal, sin que sus habitantes tengan

Digitized by Google

otro *comércio.* (*Long.* . . . = *Latit.* . . . = *Alt.* . . .

	Hombres.			*Mugeres.*			*Total.*
	Solteros.	*Casados.*	*Viudos.*	*Solteras.*	*Casadas.*	*Viudas.*	*Almas*
Poblacion del anterior en 1822.	29.	63.	16.	32.	62.	18.	221.

. . . . . .

. . . . . .

La suma total de la poblacion del Partido, al presente es:

. . . . . .

Poblacion de todo el Partido en 1822, *por el órden inverso.*

Solteros.		*Casados.*		*Viudos.*		*Total.*
Hombres.	*Mugeres.*	*Hombres.*	*Mugeres.*	*Hombres.*	*Mugeres.*	*De sexos.*
1.460.	1.621.	3.150.	3.150.	838.	931.	11.150.

NOTA. *No se remitieron á esta Intendencia los Estados de Tlalpuxahua en* 1820, *y asi falta aqui el término de comparacion.*

Digitized by Google

Haciendas, Ranchos y Estancias del Partido.

	Haciendas.	*Ranchos.*	*Estancias.*
El Salitrillo.	1.	1. [*Nombrado Sandía.*]	1.
Tepustepec [*Vicaría*]	1.	0.	2.
Yerejé.	1.	0.	1.
Tepetongo.	1.	0.	1.
San José.	1.	0.	0.
La Estanzuela. . . .	1.	0.	0.
Totales.	6.	1.	5.

Resumen. Tiene éste Partido 1 Ayuntamiento Constitucional.= 1 Parroquia.= 1 Vicaría de pie fijo.= 8 Pueblos.= 7 Misiones.= 6 Haciendas de labor.= 1 Rancho.= 5 Estancias, y 11.150. habitantes.

OBSERVACIONES.

1.ª Segun los informes de la Diputacion territorial de Minería de Tlalpuxahua, parece que en los años que precedieron á la revolucion, las minas de aquel distrito, asi como las del Real del Oro, habian tocado á un grado superior de prosperidad, y de aqui la de sus habitantes, los mas empléados en este único ramo de industria: que

Digitized by Google

se repartían entonces semanarios de 18. á 20. mil pesos en compras de metales en piedra, oro, plata y rayas de operarios: que estos circulaban y se veian fomentados el comércio, la agricultura y otros ramos subalternos. Con el desórden, con los excesivos gravámenes y contribuciones, con la mala política y prevision del Tribunal general, y los destrozos que en la poblacion hacian dos partidos encontrados y destructores, la Minería de este Real puede decirse que espiró, y como todas las de este Reyno, exije remedios superiores, y gastos que no están al alcance de sus moradores para reponerse siquiera, no para llegar á su explendor antiguo. Muchas de las minas de este Partido, quizás no las menos ricas del Reyno por la ventaja de ser mistas de oro y plata, abandonadas yá y llenas de agua con ricos metales en los planes, ¿cómo pueden dar sus frutos? La sola notabilísima diferencia de los semanarios de estos últimos años, que apenas llegaban á una décima parte, dá bastante idéa de la miseria y decadencia total de estas interesantísimas negociaciones.

2.ª Las Haciendas de campo de ésta demarcacion, aunque igualmente lastimadas por las circunstancias de los tiempos, y aunque en las mas el ganado vacuno y los bueyes, estaban reducidos á menos de la mitad, ó de su tercera parte, se han comenzado á reponer, y como no piden para ello tan excesivos gastos, la agricultura podrá lograr y aun logra de efectivos creces.

Digitized by Google

Segun los Estados remitidos posteriormente á esta Intendencia, la poblacion de este Partido en 1821. era de:

Solteros.		*Casados.*		*Viudos.*		*Total.*
Hombres.	*Mugeres.*	*Hombres.*	*Mugeres.*	*Hombres.*	*Mugeres.*	*De Sexos.*
1.053.	1.214.	3.089.	3.089.	821.	912.	10.178.

Este pequeño Partido de Tlalpuxahua linda por el Este, con la Provincia de México: por el Sur y Poniente, con el Partido de Zitácuaro, y por el Norte con el Rio grande que separa la Intendencia de Guanajuato de la de Michuacán.

Digitized by Google

V. PARTIDO

DE

ZITACUARO.

DEPARTAMENTO DE ESTE.

Cabezera.

S. Juan Zitacuro, (ó *Tzitacuaro*, lugar de la Resurreccion en lengua de esta Provincia) Villa y Cabezera del Partido de su nombre en la Intendencia de Michuacan, situada entre los montes elevados de la cordillera central, á treinta leguas al Este de Valladolid, muy considerable en otros tiempos, hoy abrasada y cuasi destruida por causas que á la historia toca revelar. En los de las Alcaldías mayores, todos los pueblos de su distrito, y aun la misma Villa, pertenecian á Maravatio, que era la Cabezera, y se trasladó posteriormente á Zitácuaro por el aumento de poblacion y de comércio que fue adquiriendo en adelante. En esta Villa, hoy Curato Secular de la Mitra, hay un convento de PP. Franciscanos, y

Digitized by Google

se ha establecido un Ayuntamiento Constitucional desde la jura de la Constitucion Española en estos Paises. Su *temperamento* es templado, y el terreno bastante humedo. Las *producciones* principales son trigo, maiz y toda clase de semillas, con frutas proprias de su clima. Los habitantes *comercian* en semillas y en los efectos de su *industria*, que son; obrages de lana, telares de algodon, mantas &c. Este Partido contiene á mas once Ayuntamientos subalternos en las diversas Doctrinas, Tenencias ó subdivisiones que lo componen. (*Long.* 1.° 5' 30"= *Lat.* 19.° 24'= *Altura sobre el mar, desconocida.*)

Poblacion en 1822.

	Hombres.			*Mugeres.*			*Total.*
	Solteros.	*Casados.*	*Viudos.*	*Solteras.*	*Casadas.*	*Viudas.*	*Almas*
Poblacion del casco de la Villa de Zitácuaro	434.	286.	25.	529.	286.	178.	1.739.

I. DOCTRINA DE ZITACUARO.

PUEBLOS.

1. *Zitácuaro*, (*S. Juan*) Pueblito contiguo á la Villá del proprio nombre, por la parte del Oriente, de *temple* frio un tanto, *produce* trigo, habas, legumbres, frutas del pais y magueyes, y sus

Digitized by Google

habitantes comercian solo en sus frutos. (*Long.* *Lat.* 19.° 24' *Alt.*)

	Hombres.			*Mugeres.*			*Total.*
	Solteros.	*Casados.*	*Viudos.*	*Solteras.*	*Casadas.*	*Viudas.*	*Almas*
Poblacion del anterior en 1822.	129.	136.	14.	151.	136.	31.	597.

2. *Xilotepec*, (*S. Andres*) Pueblito corto, distante solamente dos mil quinientas varas del anterior, al Este: frio, *produce* maiz, trigo, frutas, ~~legumbres,~~ magueyes para mescal y silvestres: sus habitantes son labradores, y comercian en maderas. (*Long.* . . . *Lat.* . . . *Alt.* . .)

	Hombres.			*Mugeres.*			*Total.*
	Solteros.	*Casados.*	*Viudos.*	*Solteras.*	*Casadas.*	*Viudas.*	*Almas*
Poblacion del anterior en 1822.	123.	117.	16.	122.	117.	21.	516.

3. *Apucio*, (*Santa María*) Pueblito de la misma Doctrina, que linda por el Oriente con el de Xoconusco, de la Provincia de México, á tres leguas de distancia, y tres y media á su Cabezera. Es *frio*, *produce* trigo, maiz, le-

Digitized by Google

gumbres y pulque: sus habitantes labradores. (*Long.* . . . *Lat.* . . .)

	Hombres.			*Mugeres.*			*Total.*
	Solte-ros.	*Casa-dos.*	*Viu-dos.*	*Solte-ras.*	*Casa-das.*	*Viu-das.*	*Almas*
Poblacion del anterior en 1822.	93.	72.	7.	75.	72.	13.	332.

4. *Timbinéo* (*S. Miguel*) Pueblito distante de la Cabezera tres leguas y media, descendiendo ya á Jungápeo, con quien linda por el Oeste: es de *temperamento* caliente, da maiz y caña dulce, y sus habitantes se ejercitan en la agricultura. (*Long.* . . *Latit.* . . *Alt* . . .)

	Hombres.			*Mugeres.*			*Total.*
	Solte-ros.	*Casa-dos.*	*Viu-dos.*	*Solte-ras.*	*Casa-das.*	*Viu-das.*	*Almas*
Poblacion del antérior en 1822.	52.	35.	6.	43.	35.	12.	183.

5. *Enandio*, (*Sta. Isabel de* Enandi, *Guayaba en Tarasco*) Pueblo de la Doctrina y Partido de Zitácuaro, de cuya Villa dista seis leguas al SO., y en el que se ha puesto uno de los Ayuntamientos subalternos que abraza los pueblitos mas cercanos para el complemento de la poblacion necesaria. Es de *temperatura* caliente,

Digitized by Google

produce caña dulce y frutas propias especialmente guayaba, y tambien maiz: los habitantes son agricultores. (*Long.* 1.° 9' oo"= *Lat.* 19.° 18'= *Alt. desc.*)

	Hombres.			*Mugeres.*			*Total.*
	Solteros.	*Casados.*	*Viudos.*	*Solteras.*	*Casadas.*	*Viudas.*	*Almas*
Poblacion del anterior en 1822.	122.	86.	12.	83.	86.	16.	405.

6. *Chichimequillas*, (*S. Miguel*) Pueblo distante un solo cuarto de legua de su Cabezera al Sur, de *temperamento* templado, y á su extremidad frio, que *produce* trigos y maices únicamente: sus habitantes son labradores. (*Long.* . . *Lat.* . . *Alt.* . .)

	Hombres.			*Mugeres.*			*Total.*
	Solteros.	*Casados.*	*Viudos.*	*Solteras.*	*Casadas.*	*Viudas.*	*Almas*
Poblacion del anterior en 1822.	127.	105.	10.	107.	105.	22.	476.

7. *Coatepec*, (*S. Francisco*) Pueblito casi igualmente distante de la Cabezera que el precedente, con quien linda por el Oriente á 400 varas de distancia. Es *templado*, y *produce* maiz

Digitized by Google

y trigo: sus habitantes labradores. (*Long.* *Lat.* . . . *Alt.* . . .)

	Hombres.			*Mugeres.*			*Total.*
	Solteros.	*Casados.*	*Viudos.*	*Solteras.*	*Casadas.*	*Viudas.*	*Almas*
Poblacion del anterior en 1822.	111.	71.	11.	64.	71.	40.	388.

8. *S. Bartolomé del Monte*, Pueblito de Indios carboneros, cuasi immediato al de S. Matéo, con quien linda por el Oriente, y al N. de Zitáquaro dos leguas: es frio: *produce* maiz y trigo, y sus habitantes *comercian* en tejamanil, ocote y carbon. (*Long.* . . . *Lat.* . . . *Alt.* . . .)

	Hombres.			*Mugeres.*			*Total.*
	Solteros.	*Casados.*	*Viudos.*	*Solteras.*	*Casadas.*	*Viudas.*	*Almas*
Poblacion del anterior en 1822.	31.	68.	6.	41.	68.	9	223.

9. *S. Francisco el Nuevo*, Pueblito anexo al Ayuntamiento de S. Mateo, del que dista legua y cuarto, y dos de Zitácuaro ácia el Norte: frio de *temperamento*, *produce* maiz y trigo: sus habitantes son labradores, y *comercian* en los mis-

Digitized by Google

mos efectos que los del pueblo precedente (*Long.* . . *Lat.* . . *Alt.* . .)

	Hombres.			*Mugeres.*			*Total.*
	Solteros.	*Casados.*	*Viudos.*	*Solteras.*	*Casadas.*	*Viudas.*	*Almas*
Poblacion del anterior en 1822.	39.	36.	7.	28.	36.	12.	158.

10. *S. Matéo del Rincon*, Pueblo Vicaría de Zitácuaro, de cuya Villa dista cuatro leguas ácia el NE. y en el que se ha puesto tambien uno de los Ayuntamientos subalternos del Partido: á su inmediacion pasa el rio de Guadalupe en el que toma su origen el grande de Zitácuaro, que corriendo de N. á S., entra en el de las Balsas cerca de Cusamala. Es *frio, produce* maiz y trigo: sus habitantes labran maderas en que *comercian*, y es uno de los principales de aquella Sierra. (*Long.* O. ° 56', 30"= *Lat.* 19, ° 28'=*Altura, desconocida*)

	Hombres.			*Mugeres.*			*Total.*
	Solteros.	*Casados.*	*Viudos.*	*Solteras.*	*Casadas.*	*Viudas.*	*Almas*
Poblacion del anterior en 1822.	237.	213.	26.	209.	213.	55.	944.

11. *Coategé*, (*S. José y Santiago*) Pueblo de la

Jurisdiccion y Doctrina de Zitácuaro, de cuya Villa dista dos leguas ácia el N. y tres al S. de Angangéo. Es de *temperamento* frio, *produce* maiz, trigo, haba, con otras legumbres y frutos del pais, en que *comercian* sus habitantes; y se estableció en este pueblo uno de los Ayuntamientos Constitucionales del Partido. (*Long.* . . . *Lat.* . . . *Alt.* . . .)

	Hombres.			*Mugeres.*			*Total.*
	Solteros.	*Casados.*	*Viudos.*	*Solteras.*	*Casadas.*	*Viudas.*	*Almas*
Poblacion del anterior en 1822.	149.	172.	15.	114.	172.	14.	636.

Haciendas de esta Doctrina, y su poblacion.

	Hombres.			*Mugeres.*			*Total.*
	Solteros.	*Casados.*	*Viudos.*	*Solteras.*	*Casadas.*	*Viudas.*	*Almas*
1. *Hacienda de los Manzanillos.*	23.	9.	3.	12.	9.	1.	57.
2.- *de los Ahorcados.* .	11.	5.	1.	4.	5.	0.	26.
3.- *del Bosque.*	54.	26.	10.	65.	26.	8.	189.
4.- *de Ocário.* . . .	51.	37.	7.	34.	37.	3.	169.
5.- *de Jesus del Rio.*	22.	19.	2.	19.	19.	1.	82.
6.- *de los Carpinteros.*	26.	10.	2.	10.	10.	6.	64.
7.- *de S. Isidro.* , . .	13.	7.	0.	8.	7.	0.	35.
8.- *de la Encarnacion alta.*	13.	6.	2.	9.	6.	1.	37.
9.- *de S. Diego Coatepec.*	6.	2.	0.	3.	2.	0.	13.
10.- *de la Encarnacion.*	11.	5.	1.	6.	5.	2.	30.
11.- *de Zicuta.* . . .	13.	10.	2.	11.	10.	1.	47.
12.- *de S. José del Molino.*	10.	4.	1.	4.	4.	1.	24.
13.- *de S. Juan Viejo.*	11.	6.	1.	3.	6.	0.	27.
14.- *de los Dos-Rios*	20.	15.	0.	11.	15.	1.	62.

Digitized by Google

Ranchos.	Hombres.			Mugeres.			Total.
	Solteros.	Casados.	Viudos.	Solteras.	Casadas,	Viudas.	Almas
A. *Rancho de la Joya.*	2.	2.	0.	0.	2.	0.	6.
B.- *del Salitre.*	5.	2.	0.	3.	2.	0.	12.
C.- *de Solis.*	5.	2.	0.	3.	2.	0.	12.
D.- *de los Membrillos.*	5.	2.	0.	3.	2.	0.	12.
E.- *de los Galios.* . . .	14.	12.	1.	8.	12.	1.	48.
F.- *de Baca.*	3.	2.	0.	2.	2.	0.	0.

NOTA.

Estas Haciendas y Ranchos, situadas entre los Pueblos arriba mencionados, de temperamento *ya suave y ya frio, segun su mayor ó menor altura,* producen *los mismos frutos, semillas y legumbres, que aquellos, ejercitándose exclusivamente sus habitantes en la labranza.*

II. DOCTRINA DE TUXPAN.

12. *Tuxpan,* (*Santiago*) Pueblo del Partido de Zitácuaro, situado en un valle, seis leguas al NNO. de aquel, y rodeado de altos montes, de *temperamento* templado, que *produce* maiz, trigo, y frutas. Hay en él un convento de PP. Franciscanos, y ultimamente se puso Ayuntamiento

Digitized by Google

Constitucional á causa de su poblacion, y Parroquia. (*Long* 1.° 8'=o" =*Latit.* 19.° 34' *y medio* = *Alt. descon.*=)

	Hombres.			*Mugeres.*			*Total.*
	Solteros.	*Casados.*	*Viudos.*	*Solteras.*	*Casadas.*	*Viudas.*	*Almas*
Poblacion del anterior en 1822.	529.	692.	74.	462.	892.	157.	2.806.

13. *Siraguato, ó Tziraguáto* (*S. Francisco*) Pueblo de esta Doctrina, distante de *Zuácuaro* cuatro leguas, cuasi al Norte. Es *frio, dá* maiz y trigo, y benefician el pulque sus habitantes. que son de oficio labradores. *Long* . . . = *Lat.* . . .= *Alt.* . . .=)

	Hombres.			*Mugeres.*			*Total.*
	Solteros.	*Casados.*	*Viudos.*	*Solteras.*	*Casadas.*	*Viudas.*	*Almas*
Poblacion del anterior en 1822.	30.	127.	9.	66.	127.	13.	422.

14. *Turundéo*, (*S. Marcos*) Pueblito de este Partido, que linda por el NE. con el de S. Lorenzo, de Taximaroa. y distante siete y media leguas de la Cabezera al NNO. Es *templado, dá* maiz y trigo: sus habitantes son labradores y en la poblacion vá inclusa la de *Guanimoro*, que

Digitized by Google

es como un bárrio suyo, y apenas tendrá 20. almas. (*Long.* . . . = *Lat.* . . . = *Alt.* . . . =)

	Hombres.			*Mugeres.*			*Total.*
	Solteros.	*Casados.*	*Viudos.*	*Solteras.*	*Casadas.*	*Viudas.*	*Almas*
Poblacion del anterior en 1822.	45.	59.	5.	47.	59.	12.	227.

15. *Jungapéo*, (S. . . .) Pueblo grande, situado cinco leguas al NO. de Zitácuaro, de *temperamento* ya caliente, que produce los plátanos llamados de su nombre con otras frutas propias del pais y semillas cereales. Es Vicaría fija de Tuxpan, y se ha puesto en el un Ayuntamiento Constitucional. (*Long.* 1. º 10' 30" = *Lat.* 19. º 29' = *Alt. ignorada.*)

	Hombres.			*Mugeres.*			*Total.*
	Solteros.	*Casados.*	*Viudos.*	*Solteras.*	*Casadas.*	*Viudas.*	*Almas*
Poblacion del anterior en 1822.	458.	327.	52.	409.	327.	94.	1.667.

Haciendas y Ranchos.

La de Pucuaro, cerca de Jungapéo, con cuaren-

Digitized by Google

ta y un ranchos: otra cerca de Tuxpan con veinte y ocho, y una cerca de Turundéo. La poblacion de ellas que sigue, completa segun los estados remitidos, la de este Curato y Doctrina de Tuxpan.

III. DOCTRINA DE MARAVATIO.

16. *Maravatío.* (*S. Juan*) Pueblo grande, Alcaldia mayor en otro tiempo de esta Provincia situado en un valle espacioso al descenso de unas lomas, poco mas de seis leguas al ESE, de Ucaréo, del Partido de Zinapéquaro, cerca de cuya poblacion corre un riachuelo que vá á unirse por el N. con el rio grande de Lerma, y es lugar de tránsito del camino real de Valladolid á México, por cuya causa es bastante concurrido de viageros. Su *temperamento* es húmedo y templado, y en sus cercanías se dá con abundancia el maiz y el trigo, semillas de primera necesidad en este Reyno. La poblacion aunque escasa está repartida en buenas casas bajas y altas con una Plaza muy regular y la Parroquia grande, de mampostería, bien que de mal gusto. Es Curato secular de la Mitra, de los de segundo órden, y hay Ayuntamiento Constitucional establecido en él. Su *comércio* se reduce hoy al de algunas Tiendas de ropa, y mixtas; pero sus habitantes son los mas labradores de profesion. (*Longitud*, 1°

Digitized by Google

11' o"=*Latitud*, 19° 51'=*Altura. desconocida*=

	Hombres.			*Mugeres.*			*Total.*
	Solteros.	*Casados.*	*Viudos.*	*Solteras.*	*Casadas.*	*Viudas.*	*Almas.*
Poblacion del anterior en 1822.	1,758.	1,240.	183.	1,951.	1,240.	413.	6,784

17. *Tupátaro*, Pueblito anéxo á la jurisdicion y Doctrina de Maravatío, del que dista cinco leguas, frio de ~~*temperamento, que produce*~~ maiz y cebada, trabajando sus habitantes de jornaleros en las Haciendas. (*Long*. . . .=*Lat*. . . =*Alt*. . . .=)

	Hombres.			*Mugeres.*			*Total*
	Solteros.	*Casados.*	*Viudos.*	*Solteras.*	*Casadas.*	*Viudas.*	*Almas*
Poblacion del anterior en 1822.	68.	73.	14.	60.	73.	34.	322.

18. *Tungaréo*, Pueblito de la misma Doctrina distante cuatro leguas de Maravatío al N. y del otro lado del rio grande Es *templado*, da maiz, trigo, y haba, y sus habitantes los mas

Digitized by Google

son jornaleros. (*Long.* . . . =*Latit.* . . . =*Alt.* . . =)

	Hombres.			*Mugeres.*			*Total.*
	Solteros.	*Casados.*	*Viudos.*	*Solteras.*	*Casadas.*	*Viudas.*	*Almas*
Poblacion del anterior en 1822.	22.	54.	2.	21.	54.	6.	159.

19. *S. Miguel,* (*el Alto*) Pueblito distante ocho leguas de Maravatío al ESE. y que linda por el N. con la Hacienda de Tepetongo, *frio*, como situado en la Sierra, que *produce* maiz, cebada y trigo, *comerciando* sus habitantes, tambien jornaleros, en maderas y tablas. En este lugar se puso como cabezera el 2.° Ayuntamiento Constitucional de esta Doctrina. que comprehende los pueblitos anteriores, que son como misiones. (*Long.* 1.° 1.' 20"=*Lat.* 19.° 49'=*Alt desc.*)

	Hombres.			*Mugeres.*			*Total.*
	Solteros.	*Casados.*	*Viudos.*	*Solteras.*	*Casadas.*	*Viudas.*	*Almas*
Poblacion del anterior en 1822.	62.	54.	8.	66.	54.	3	246.

NOTA. *Las poblaciones de las* 12 *Haciendas y* 151 *Ranchos de ésta Doctrina, van inclusas en la planilla de*

Digitized by Google

Maravatío, por haberlos confundido asi el Ayuntamiento de aquel pueblo en la que remitió.

IV. DOCTRINA DE TAXIMAROA

20. *Taximaróa, ó Tlaximalóyan* (*S. José*) Pueblo y Curato del Partido de Zitácuaro, perteneciente en otro tiempo á Maravatío, y distante cerca de once leguas de su actual Cabezera, ácia el Oeste de Irimbo. Cerca de este Pueblo hay unas montañas, restos de antiguos Volcanes, de que sacan los habitantes asufre en abundancia, y un valle de considerable extension para las siembras de sus semillas, que son el maiz, el trigo y el frijol de preferencia, sobre un *temperamento* frio. Trabajan tambien alli varios tejidos de algodon y lana, que hacen su único ramo de *comércio*, con el de sus frutos. Se ha puesto un Ayuntamiento Constitucional en este Pueblo, y le son anexos los siguientes. (*Long.* 1.° 16' 0"= *Latit.* 19.° 40.' 45" *Altura, descon.*=)

	Hombres.			*Mugeres.*			*Total.*
	Solteros.	*Casados.*	*Viudos.*	*Solteras.*	*Casadas.*	*Viudas.*	*Almas*
Poblacion del anterior en 1822.	648.	386.	40.	613.	385.	144.	2.216.

Digitized by Google

21. *Queréndaro* 2.° (*S. Lorenzo*) Pueblo de esta Doctrina una legua ácia el S. de Irimbo, y cerca de dos del precedente. Es *templado*, dá trigo y maiz á sus habitantes que trabajan de peones en las Haciendas inmediatas. (*Long.* . =*Lat.* . . . =*Alt.* . . .)

	Hombres.			*Mugeres.*			*Total.*
	Solteros.	*Casados.*	*Viudos.*	*Solteras.*	*Casadas.*	*Viudas.*	*Almas*
Poblacion del anterior en 1822.	167.	127.	9	155.	121.	24.	603.

22. *Chapatuato*, (*S. Sebastian*) Pueblito muy distante de esta Doctrina, que linda con Patámbaro del Partido de Charo, á tres leguas y media por el N. y tres al Este de Copuyo Es de *temperamento* cálido, *produce* caña dulce, zapote prieto, maiz y trigo, y sus habitantes cultivan estas semillas. (*Long.* . . .=*Latit.* 19.° 31' 30"=*Altura*.. . .=)

	Hombres.			*Mugeres.*			*Total.*
	Solteros.	*Casados.*	*Viudos.*	*Solteras.*	*Casadas.*	*Viudas.*	*Almas*
Poblacion del anterior en 1822.	139.	65.	5.	135.	64.	19.	427

Digitized by Google

23. *Cataraqua* (*S. Matias*) Pueblito de esta Doctrina situado en la Sierra seis y media leguas al Sur de Ucaréo del Partido de Zinapécuaro, frio de *temperamento*, *produce* solo maiz y trigo: sus habitantes comercian en estas semillas y ejercen la *iudustria* de tejer mantas, y otras telas de lana y algodon. (*Long*. . .= *Lat*. . .= *Alt*. . .)

	Hombres.			*Mugeres.*			*Total.*
	Solteros.	*Casados.*	*Viudos.*	*Solteras.*	*Casadas.*	*Viudas.*	*Almas*
Poblacion del anterior en 1822.	156.	138.	15.	151.	140.	27.	[627.

24. *Cuitaréo*, (*S. Bartolomé*) Pueblito de la misma Doctrina, dos leguas al S. de su Cabezera y media legua al E. de S. Lucas: es igualmente *frio*, *produce* maiz y trigo: sus habitantes labradores, no siendo suficientes estas semillas para el consumo, van á trabajar á partes distantes. (*Long*. . .= *Lat*. . .=*Alt*. . .)

	Hombres.			*Mugeres.*			*Total.*
	Solteros.	*Casados.*	*Viudos.*	*Solteras.*	*Casadas.*	*Viudas.*	*Almas*
Poblacion del anterior en 1822.	385.	216.	42.	326.	216.	63.	1.248

Digitized by Google

25. *Catarâcuaro*, (*S. Pedro*) Pueblito distante de la Cabezera de su Doctrina dos y media leguas al OE, de *temperamento* frio, que *dá* solo maiz y trigo, ejercitándose sus habitantes en el cultivo de estas Cereales y en fabricar algunos tejidos de algodon y lana. (*Long.* . . =*Lat.* . . =*Alt.* . .)

	Hombres.			*Mugeres.*			*Total.*
	Solteros.	*Casados.*	*Viudos.*	*Solteras.*	*Casadas.*	*Viudas.*	*Almas*
Poblacion del anterior en 1822.	427.	299.	31.	443.	309.	59.	1.562.

26. *Huarirapéo*, (*S. Lucas*) Pueblito que linda por el N. con el precedente, y el último de esta Doctrina; es tambien *frio*, *produce* maiz y trigo, y sus habitantes ejercen la labranza y fabrican tejidos de algodon y lana. (*Long.* . . *Lat.* . . *Alt.* . .)

	Hombres.			*Mugeres.*			*Total.*
	Solteros.	*Casados.*	*Viudos.*	*Solteras.*	*Casadas.*	*Viudas.*	*Almas*
Poblacion del anterior en 1822.	326.	202.	25.	270.	202.	42.	1.067.

Digitized by Google

NOTAS.

1.ª *En esta Doctrina se cuentan* 10. *Haciendas y* 31. *Ranchos, cuya poblacion se ha agregado á la de los Pueblos circunvecinos.*

2.ª *Aunque en ella no huy establecido mas que un Ayuntamiento en Chapatuato por la distancia hoy otra Parroquia con su cura secular.*

V. DOCTRINA DE IRIMBO.

27. *Irimbo,* (*S. Mathéo*) Pueblo, Curato y Cabezera de Doctrina de este Partido de Zitácuaro, aciá el Sur de Maravatio y dos leguas al Este de Tajimaróa. Es de *temperamento* templado, aunque ventoso: en sus cercanías se siembra maiz, trigo y alberjon: sus habitantes ejercen la agricultura, sin otro ramo de *comercio*, ni *industria*. Se ha puesto Ayuntamiento Constitucional en este Pueblo, al que le son anexos los que vamos á detallar de esta misma Doctrina. (*Longit*=1.° 9' 30"=*Latit*=19.° 42' 0"=*Altura desconocida*)

	Hombres.			*Mugeres.*			*Total.*
	Solteros.	*Casados.*	*Viudos.*	*Solteras.*	*Casadas.*	*Viudas.*	*Almas*
Poblacion del anterior en 1822.	267.	125.	27.	213.	124.	31.	787.

Digitized by Google

28. *Sinsingaréo*, (*Ntra. Sra. de la Concepcion*) Pueblito de la Doctrina de Irimbo, distante tres leguas de Maravatio al SO. y dos al NO. de su Cabezera. Es frio y seco de *temperamento*, *produce* maiz, alberjon y mal pulque tlachique: sus habitantes labran vigas de madera y carbon, sin otro *comércio*. (*Long*. . . *Lat*. . . *Alt*. . .)

	Hombres.			*Mugeres.*			*Total.*
	Solteros.	*Casados.*	*Viudos.*	*Solteras.*	*Casadas.*	*Viudas.*	*Almas*
Poblacion del anterior en 1822.	159.	97.	11.	151.	96.	20.	534.

29. *Aporo*, (*S. Lucas*) Pueblito distante dos leguas de Irimbo su Cabezera, y que linda ácia el SE. con el Real de Anganguéo á la distancia de tres leguas. Es humedo y frio, *produce* maiz y cebada: sus habitantes trabajan fustes de sillas, tejamanil y tablas, *comerciando* en sus semillas y maderas. (*Long*. . . *Lat*. . . *Alt*. . .)

	Hombres.			*Mugeres.*			*Total.*
	Solteros.	*Casados.*	*Viudos.*	*Solteras.*	*Casadas.*	*Viudas.*	*Almas*
Poblacion del anterior en 1822.	294.	184.	40.	254.	183.	17.	972.

Digitized by Google

30. *Epunguio*, (*S. Francisco*) ó *Epunguéo*, Pueblo de la misma Doctrina, cinco leguas ácia el S. de Maravatio, y de su Cabezera una al Este. Frio y ventoso, *produce* trigo, maiz y cebada, y sus habitantes ejercen labranza. (*Long*. . . *Lat*. . . *Alt*. . .)

	Hombres.			*Mugeres.*			*Total.*
	Solteros.	*Casados.*	*Viudos.*	*Solteras.*	*Casadas.*	*Viudas.*	*Almas*
Poblacion del anterior en 1822.	96.	73.	5.	128.	73.	21.	396.

31. *Sénguio*, (*S. Pedro*) último Pueblito de esta Doctrina, que linda con Tupátaro, de la jurisdiccion de Maravatío, á dos leguas ácia el N. tomando cerca de él origen el rio que pasa por este último. Es frio y humedo, da maiz y trigo, y sus habitantes á mas de las semillas en que *comercian*, labran maderas. (*Long*. . . *Lat*. . . *Alt*. . .)

	Hombres.			*Mugeres.*			*Total.*
	Solteros.	*Casados.*	*Viudos.*	*Solteras.*	*Casadas.*	*Viudas.*	*Almas*
Poblacion del anterior en 1822.	520.	321.	37.	590.	320.	59.	1.847.

32. *Anganguéo*, (*S. Simon*) Real de Minas de pla-

Digitized by Google

ta de este nombre, del Partido de *Zitácuaro*, y perteneciente á esta Doctrina y Curato de Irimbo, con Ayuntamiento Constitucional, que allí se ha establecido en consideracion á su poblacion y á la de la Hacienda del proprio nombre, que se halla inmediata. Este Real situado en la Sierra, está colindando por el N. con el pueblo de Santa Maria de *Tlalpujahua*, á siete leguas de distancia, y cinco al Este de Irimbo, ó mas bien ocho leguas al N. de Zitácuaro. Esta Serranía de *temperamento* frio y sano abunda en minerales de plata, cuyas vetas y cintas corren de Norte á Sur en la direcion de sus minas; de estas aunque son muchas se trabajan muy pocas por la escasez de numerario y falta de habilitadores, efectos de la pasada guerra. Hay tambien alli cobre que antes se fundia y ahora solo se extrae para Magistral, Caparrosa, y plomo que ha quedado en los planes. La *industria* de sus habitantes es el beneficio de los metales por amalgama y fuego: labrarlos igualmente y su *comércio*, el cambio ó resgate de ellos. (*Longit.* 1.° o'. 30"=*Latit.* 19.° 39'. 30"=*Altura desconocida* . .=)

	Hombres.			*Mugeres.*			*Total.*
	Solteros.	*Casados.*	*Viudos.*	*Solteras.*	*Casadas.*	*Viudas.*	*Almas.*
Poblacion del anterior en 1822.	531.	335.	30.	536.	335.	129.	1.896.

Digitized by Google

La Hacienda de Anganguéo, llamada tambien de *Jesus Nazaréno*, distante una legua del Real ácia el SO. *produce* maderas, abundando la Sierra en robles, encinas, cedros y otros arboles coníferos y resinosos; el maiz, trigo y cebada se siembran en su distrito: carece de ganados por no haberse repuésto del que se perdió en la pasada revolucion, y su Poblacion asciende á

Hombres.			*Mugeres.*			*Total.*
Solteros.	*Casados.*	*Viudos.*	*Solteras.*	*Casadas.*	*Viudas.*	*Almas*
816.	482.	34.	787.	472.	92.	2.673.

NOTA.

A mas de esta Hacienda comprehendense en la Poblacion de esta Doctrina de Irimbo, ocho mas de labor: veinte y ocho ranchos y dos Estancias

VI. DOCTRINA DE TUSANTLA.

33. *Tusántla, (S. Francisco)* Pueblo y Cabeza de Doctrina de este Partido de Zitácuaro, curato

Digitized by Google

secular de la Mitra de Michuacán, con Ayuntamiento Constitucional, que comprende los siguientes de dicha subdelegacion. Está inmediato á unos valles de dilatada extension, doce leguas al SO. de Zitáquaro, y linda por el NNO. á seis con el Pueblo de Enandio, y situado entre el rio que viene de aquella Villa, y un brazo, que entra en este á corta distancia. Su *temperamento* es caliente: sus *producciones* principales son caña dulce, maiz, ciruela y otras frutas del pais, criándose muy bien el ganado mayor en sus cercanías. Los habitantes cultivan estas plantas, en cuyos frutos *comercian*. (*Long.* 1.° 19' o"= *Lat.* 19.° 7' o"= *Alt. desc.*)

	Hombres.			*Mugeres.*			*Total.*
	Solteros.	*Casados.*	*Viudos.*	*Solteras.*	*Casadas.*	*Viudas.*	*Almas.*
Poblacion del anterior en 1822.	60.	29.	5.	41.	29.	11.	175.

34. *Tiquichéo*, (*S. Lucas*) Pueblito de esta Doctrina de Tusantla, situado á la orilla del rio llamado de Zitácuaro, que entra en el de las Balsas, nueve leguas al SSO. de su Cabezera, y ya en la tierra caliente, por lo cual *produce* ciruela y otras frutas de aquellos paises y maiz, como tambien algodon, ejercitándose sus habitantes en su siembra y cultivo.

Digitized by Google

(*Long. . . .* =*Latit. . . .* =*Altura. . .* =)

	Hombres.			*Mugeres.*			*Total.*
	Solte-ros.	*Casa-dos.*	*Viu-dos.*	*Solte-ras.*	*Casa-das.*	*Viu-das.*	*Almas*
Poblacion del anterior en 1822.	88.	42.	6.	63.	42.	9.	251.

35. *Copándaro*, l.° (*S. . . .*) Pueblito de la misma Doctrina, situado cerca de Enandio al Este, como tres y media leguas. No está lejos el Valle de Temascaltepec de la Provincia de México pasando la línea divisoria por este propio lugar. Es *frio*, como que está en la Sierra produce maiz, trigo, haba y chícharo, en que comercian sus habitantes, quienes llevan de allí maderas al Valle de *Quenzio*. (*Longitud . . .* =*Latit. . . .* = *Altura. . . .*=)

	Hombres.			*Mugeres.*			*Total.*
	Solte-ros.	*Casa-dos.*	*Viu-dos.*	*Solte-ras.*	*Casa-das.*	*Viu-das.*	*Almas*
Poblacion del anterior en 1822.	37.	15.	1.	31.	15.	1.	100.

36. *Susupuáto*, (*S. Miguel*) Pueblito miserable de dicha Doctrina, tres léguas distante del precedente ácia el Sur, en la misma línea que separa las Provincias de Michuacán y México, y

Digitized by Google

á siete leguas de Ozoloapan de aquella intendencia. Es *templado*, *produce* maiz, plátano y caña dulce de que sacan piloncillo sus habitantes. (*Long.* . . .= *Latit.* . . .=*Alt.* .)

	Hombres.			*Mugeres.*			*Total*
	Solteros.	*Casados.*	*Viudos.*	*Solteras.*	*Casadas.*	*Viudas.*	*Almas*
Poblacion del anterior en 1822.	12.	15.	1.	13.	15.	1.	57.

37. *Chiranganguéo*, (*S*. . . .) Real y Minas de este nombre y de la Doctrina de Tusántla á dos y media leguas de este por el Oriente, cálido de *temperamento* y cuyas minas son de cobre, en cuyo beneficio trabajan sus habitantes. (*Longit*. . . . *Latit*.=. . . .=*Altura desconocida*.)

	Hombres.			*Mugeres.*			*Total.*
	Solteros.	*Casados.*	*Viudos.*	*Solteras.*	*Casadas.*	*Viudas.*	*Almas*
Poblacion del anterior en 1822.	33.	9.	6.	17.	2.	9.	76.

NOTA.

La mayor parte de la poblacion de esta Doctrina se

Digitized by Google

halla repartida en sus haciendas, ó ingenios, del modo siguiente.

	Hombres.			Mugeres.			Total.
	Solteros.	Casados.	Viudos.	Solteras.	Casadas,	Viudas.	Almas
1. Tiripitío, (S. Estevan) de caña dulce.	249.	156.	26.	198.	156.	53.	838.
2. Orocutin, (S. Sebastian) de id.	147.	75.	18.	118.	75.	38.	471.
3. Barranquilla, (los Dolores) de id. . .	45.	16.	3.	12.	16.	5.	97.
4. Laureles, (Sta. Bárbara de los) de id.	247.	154.	31.	193.	154.	61.	840.
5. Irapéo, (Sta. María de Gracia) de id.	65.	34.	4.	43.	34.	6.	186.
6. Barranca y sus anexos. (De labor) .	297.	148.	25.	217.	148.	37.	782.

Tiene á mas de esta Doctrina 5. *Haciendas de labor*, 16. *Ranchos. y* 21. *Estancias de ganado.*

La suma total de la poblacion de este Partido de Zitácuaro, al presente es:

Poblacion de todo el Partido en 1822, *por el órden inverso.*

Solteros.		Casados.		Viudos.		Total.
Hombres.	Mugeres.	Hombres.	Mugeres.	Hombres.	Mugeres.	De sexos.
11.335.	10.825.	8.094.	8.088.	1.046.	2.208.	41.596.

Digitized by Google

NOTA.

Los pocos Estados que se remitieron á esta Intendencia en 1821. *y la falta de los del año anterior, dejando la Poblacion imncompleta, carecemos aqui del término fijo de comparacion, pero segun un cálculo prudente, no llegaba á* 40fl *Almas la de este Partido.*

Resumen. Tiene el Partido de Zitácuaro 7. Curatos en 6 Doctrinas.=12 Ayuntamientos Contitucionales. =3 Vicarías de pie fijo. = 60 Haciendas, muchas de ellas ingénios de azucar.=302 Ranchos y 23 Estancias de ganado, con 41fl596. Habitantes. [1. *Villa.*=37. *Pueblos.*]

OBSERVACIONES

Son muy generales los que ofrece el actual estado de aqueste partido. La cabezera de él, antigua y mentada Villa, con su cuerpo municipal de cuyo privilegio gozaba aun antes de jurarse la constitucion en este Pais, como centro de la insurreccion y el parage donde se estableció primero una Junta nacional, con poder eje-

Digitized by Google

cutivo y absoluto sobre las poblaciones y personas declaradas por aquel partido, fue el blanco de los ataques de las tropas españolas, que lograron cuasi destruirlo. La célebre Fortaleza de *Cóporo* se halla en su distrito, y asi despues de la guerra, quedaron sus ingénios de azucar, sus Haciendas de labor, y sus poblaciones cuasi enteramente aniquiladas. Se han repuesto de poco tiempo á esta parte, y la agricultura vá recobrando su explendór antiguo; pero ¿cuánto no debe pasarse para que lleguen al punto de prosperidad á que se habian elevado el año de 10? Las particúlares observaciones se verán en sus respectivos artículos, y la ignorancia ó desidia de los nuevos Ayuntamientos, no permite aqui detallar todas las noticias que pudieran haber suministrado sobre esta Subdelegacion.

Linda este Partido de Zitáquaro por el Oriente con el de Tlalpujahua y Valle de Temascaltepéc de la Provincia de México: por el Sur con los Partidos de Huetámo y Tacambaro: por el Oeste con los de Charo Zinapécuaro y aciá el Norte con los límites de la intendencia de Guanjuato.

Digitized by Google

VI. PARTIDO

DE

HUETAMO, Ó HUIMEO.

DEPARTAMENTO DE ESTE.

Cabezera.

S. Juan Huetamo, Pueblo Cabezera actual del Partido antiguo de Huiméo, á 45 leguas de distancia, al SSE. de la Capital de Michuacan, de este lado y muy cerca del famoso rio de las Balsas. Es Curato secular, de la Mitra, y se estableció Ayuntamiento Constitucional en él con arreglo á la poblacion. De *temperamento* seco y caliente, y en sus inmediaciones se cria bastante ganado de todas clases, y tiene algunas de las *producciones* de aquellos paises, como son caña dulce, plátano &c. La *industria* de sus habitantes es cuasi ninguna: solo se ejercitan en la agricultura, y en labrar poco queso, *comerciando* en este efecto, panocha, y en la venta de sus ganados. (*Long.*

Digitized by Google

Occ. del Mer. de México=1.° 40' *y medio*=*Lat. Bor.* 18.° 17' 30")

Poblacion en 1822.

	Hombres.			*Mugeres.*			*Total.*
	Solteros.	*Casados.*	*Viudos.*	*Solteras.*	*Casadas.*	*Viudas.*	*Almas*
Poblacion actual de Huetámo.	1.380,	634.	84.	1.147.	634.	139.	4.018,

PUEBLOS DE LA DEMARCACION.

1. *Cutzio* (*la Asuncion.*) Pueblo de este Partido, distante de su Cabezera un cuarto de legua al N. y á la márgen del riachuelo que bajando por ella desemboca en el de las Balsas. Es *caliente* y *seco*: *produce* maiz, caña dulce, plátanos y ganado de todas clases: la *industria* de sus habitantes cebar cerdos, y ocuparse en la labranza: su *comércio*, en queso chico, panocha y ganados. (*Long.* . , .=*Latit.* . . .=*Altura.* . , ')

	Hombres.			*Mugeres.*			*Total.*
	Solteros.	*Casados.*	*Viudos.*	*Solteras.*	*Casadas.*	*Viudas.*	*Almas*
Poblacion del anterior en 1822.	194.	119.	17.	158.	119.	30.	637.

Digitized by Google

2. *Purechucho.* (*la Navidad*) *ó Puruchúchu*, Pueblo del mismo Partido y anexo tambien á su Ayuntamiento, distante una legua al S. de su Cabezera, y muy inmediato al Rio grande: de *temperamento* caliente y seco, con las mismas *producciones*. y cuyos vecinos se ejercitan en la labranza. (*Long.* . . =*Latit.* . . =*Altura.* . .)

	Hombres.			*Mugeres.*			*Total.*
	Solteros.	*Casados.*	*Viudos.*	*Solteras.*	*Casadas.*	*Viudas.*	*Almas*
Poblacion del anterior en 1822.	327.	144.	17.	266.	144.	39.	937.

3. *S. Lúcas*, Pueblito de la propria Jurisdiccion al NNE. de Huetámo tres y media leguas, cerca del cual pasa el riachuelo que de N. á S. entra en el de las Balsas. Es *caliente* y *algo húmedo*: *produce* los efectos que los anteriores y sus habitantes se ejercitan en labrar queso, y beneficiar panocha, en que comercian. (*Long.* *Lat.* . . . *Alt.* . . .)

	Hombres.			*Mugeres.*			*Total.*
	Solteros.	*Casados.*	*Viudos.*	*Solteras.*	*Casadas.*	*Viudas.*	*Almas*
Poblacion del anterior en 1822.	78.	49.	7.	50.	49.	13.	241.

Digitized by Google

4. *Santiago*, Pueblo de la demarcacion de Huetámo del que dista ocho leguas al ONO. y situado del otro lado del rio que baja de Tacámbaro á las Balsas: de *temperamento*, cálido, que *produce* ganados de todas clases en que *comércian* sus habitantes, que se ejercen tambien en la pesca. (*Long.* . . . = *Lat.* . . . = *Alt* . . . .)

	Hombres.			*Mugeres.*			*Total.*
	Solteros.	*Casados.*	*Viudos.*	*Solteras.*	*Casadas.*	*Viudas.*	*Almas*
Poblacion del anterior en 1822.	237.	96.	19.	159.	96.	21.	628.

5. *Coyúca* (*Santa Lucía*) Pueblo del Partido de Huetámo, y en el que por su poblacion se ha establecido tambien Ayuntamiento Constitucional, el 2.º de esta Jurisdiccion, situado de la otra parte del Rio de las Balsas, cerca del ángulo en que en él desemboca el de su nombre, y distante 14 leguas al SE. de su Cabezera y una al SO. de Pungarehuato. Es de *temperamento* muy caliente: *produce* maiz en abundancia, algodon y caña poca: hay crias de ganado de todas clases en sus contornos, y los vecinos se ocupan en la agricultura, *comerciando* en panocha, queso y en la venta de sus ganados

Digitized by Google

(*Long.* 1.° 22' 30"=*Lat.* 18.° 11 y medio'=*Alt. desc.*)

	Hombres.			*Mugeres.*			*Total.*
	Solteros.	*Casados.*	*Viudos.*	*Solteras.*	*Casadas.*	*Viudas.*	*Almas.*
Poblacion del anterior en 1822.	1.819.	824.	113.	1,426.	824.	291.	5.297.

6. *Siráudaro*, (*S. Nicolas*) Pueblo de este Partido, situado del otro lado del rio de las Balsas, inmediato á un riachuelo que baja de la Sierra-Madre, y al SO. distante cinco y media leguas de Huetámo. Es *caliente* y *húmedo*: *produce* maiz y frutas, con bastante ganado que se cria á las orillas, y sus habitantes se ejercítan en labrar panocha y queso chico, como tambien en la pesca del Vagre en su caudaloso rio, *comerciando* en tales efectos. (*Long.* . . *Lat.* . *Alt.* .)

El Pueblo de Huiméo casi destruido, y que distaba cerca de dos leguas de este al SO. su poblacion se halla inclusa en la precedente: tal Pueblo daba antiguamente nombre á la Jurisdiccion.

	Hombres.			*Mugeres.*			*Total.*
	Solteros.	*Casados.*	*Viudos.*	*Solteras.*	*Casadas.*	*Viudas.*	*Almas.*
Poblacion del anterior en 1822.	423.	170.	22.	385.	170.	59.	1.236.

Digitized by Google

7. *S. Augustin*, Pueblito de dicho Partido, distante de *Sirándaro* una legua al S. y siete y media al O. de Coyuca. Es *caliente* y seco: *produce* maiz y caña dulce, con ganados, y algunos plátanos: sus vecinos labran queso y se ocupan en la agricultura. (*Long*. . . =*Lat*. . . .=*Alt*.)

	Hombres.			*Mugeres.*			*Total.*
	Solteros.	*Casados.*	*Viudos.*	*Solteras.*	*Casadas.*	*Viudas.*	*Almas*
Poblacion del anterior en 1822.	17.	11.	4.	35.	11.	4.	82.

8. *S. Gerónimo*, Pueblito del Partido de Huetámo y situado del otro lado del Rio grande de las Balsas, á nueve leguas de su Cabezera al OSO, y al SO. de Sirándaro, de *temperamento* cálido y seco, que tiene huertas de melonares y sandias, *produce* maiz que benefician sus habitantes, ejerciendo la pesca del Bagre (*silurus*) y labrando queso de aro. . (*Long*. .=*Latit*. . .= *Alt* . . . .)

	Hombres.			*Mugeres.*			*Total.*
	Solteros.	*Casados.*	*Viudos.*	*Solteras.*	*Casadas.*	*Viudas.*	*Almas*
Poblacion del anterior en 1822.	89.	31.	6.	90.	31.	12.	259.

9. *Pungarehuato*, *ó Pungarabato*. (*S. Juan*) Pueblo de este Partido y Cabezera de Ayuntamiento, el 3.º de dicha Jurisdiccion y Curato secular

Digitized by Google

de la Mitra de Michuacán. Está situado en él confluente de los dos rios, el que baja de Zitácuaro, y el de las Balsas, y linda por el N. con el Pueblo de *Cutzamála* de la Intendencia de México á cuatro leguas de distancia. Es *caliente* y produce maiz, algodon, cascalote y hay en su recinto crias de ganado mayor, ocupándose sus habitantes en las crias y en la labranza. (*Long.* 1.° 25'.=*Lat.* 18.° 16'=*Alt. descon.*)

	Hombres.			*Mugeres.*			*Total.*
	Solteros.	*Casados.*	*Viudos.*	*Solteras.*	*Casadas.*	*Viudas.*	*Almas*
Poblacion del anterior en 1822.	221.	641.	55.	31.	641.	141.	1,730.

10. *Tanganhuato.* Pueblito del Partido de Huetamo y anexo al Ayuntamiento precedente, linda por el E. con el de Poliutla, de la Intendencia de México á seis leguas de distancia y una y media del antecedente: es *caliente* y *seco:* tiene las mismas *producciones*, y sus habitantes comercian en melones, sandías y otras frutas de aquellos paises. (*Long.* . . .=*Lat.* . . =*Alt.* . . .)

	Hombres.			*Mugeres.*			*Total.*
	Solteros.	*Casados.*	*Viudos.*	*Solteras.*	*Casadas.*	*Viudas.*	*Almas*
Poblacion del anterior en 1822.	151.	127.	11.	143.	127.	12.	576.

Digitized by Google

21. *Tlapehuala*, (*Ntra. Sra. de la Asuncion*) Pueblo del Partido de Huetamo, con Ayuntamiento Constitucional en virtud de su poblacion, y que linda por el N. con el de Tlalchapa, perteneciente á la Provincia de México, y tres leguas al E. del precedente, casi frente de Axuchitlan, el rio de las Balsas intermedio. Es *caliente*: *produce* maiz, algodon cascarillo, y hay crias de ganado en sus inmediaciones. Sus vecinos trabajan en mantas y otras telas, y *comercian* en aquellos efectos. (*Long.* 1.° 12.'=*Lat.* 18.° 20'=*Alt desc.*)

	Hombres.			*Mugeres.*			*Total.*
	Solteros.	*Casados.*	*Viudos.*	*Solteras.*	*Casadas.*	*Viudas.*	*Almas*
Poblacion del anterior en 1822.	271.	263.	10.	279.	263.	40	1.141.

La suma total de la poblacion de este Partido de Huetámo, al presente es:

Poblacion de todo el Partido en 1822, por el órden inverso.

Solteros		*Casados.*		*Viudos.*		*Total.*
Hombres.	*Mugeres.*	*Hombres.*	*Mugeres.*	*Hombres.*	*Mugeres.*	*De Sexos.*
5 208.	4.174.	3.109.	3.109.	381.	801.	16.782.

Digitized by Google

Segun los Estados remitidos á esta Intendencia en 1821. la poblacion ascendia á

Hombres y Mugeres.			*Total*
Solteros.	*Casados.*	*Viudos.*	*De Sexos.*
9.599.	5.475.	1.141.	16.215 *Almas.*

Haciendas, Ranchos y Estancias del Partido.

	Haciendas.	*Ranchos.*	*Estancias.*
Cerca de Huetamo..	9.	27.	6.
Coyuca.	5.	12.	0.
Strándaro.	4.	17.	0.
Pungarehuato. . . .	0.	0.	1.
Totales.. . . .	18.	56.	7.

Resumen. Tiene este Partido 2 Parroquias. = 4 Ayuntamientos = 12 Pueblos. = 18 Haciendas. = 56 Ranchos. 7 Estancias y 16.782 Habitantes.

Digitized by Google

OBSERVACIONES.

1.ª Debe advertirse que aqui, como en otros Partidos, por la falta de conocimientos de algunos Cuerpos municipales, la poblacion de las Haciendas y Ranchos va incluida en la de sus Pueblos comarcános, pues asi la remitieron en sus planillas de Estadística á pesar de las advertencias del comisionado de la Exma. Diputacion.

2.ª Los Pueblos de *Carácuaro*, *Nocupétaro*, *Acuyo* y *Purunguéo*, habiéndose agregado por ulteriores disposiciones de aquella corporacion, al Partido de *Tacámbaro*, en su Estadística parttcular se verá la de aquella antigua Tenencia de Huetámo, qué contenia los mencionados Pueblos.

3.ª Por la parte del Sur de esta Jurisdiccion, se entra en la Provincia de Michuacán una gran legua de tierra perteneciente á la de México, que abraza una parte de la Sierra Madre, asi llamada en estos paises, la cual abunda en fierro y otros minerales y en cuya falda Occidental se hallan situados en la playa de la mar del Sur los Pueblos de Atoyac, Tecpan ó Teypan, Petatlan, y Zacatula, que aunque de aquella Intendencia, se administran en lo espiritual por la Mitra de Michuacán, á quien si, en el repartimiento mas exacto y division que haga de las Provincias el Congreso de la nacion, le concede la posesion de estas tierras y parte de la costa desde las playas de *Coyuca* hasta donde desemboca el rio de Zacatula, la hará demasiado rica y podrá mas pro-

*

Digitized by Google

priamente componer entonces un Estado solo en la República Federal.

4.ª Aunque este Partido, teatro tambien de la guerra, padeció mucho, se contaban el año pasado en su recinto 26.569. cabezas de ganado mayor.=1.197. de ovejas y cabras.=4.815. de ganado caballar. y 727. mulas. La Minería no ha tenido aqui ejercicio.

Linda por el N. con los Partidos de *Tacámbaro* y Zitácuaro: por el Oriente y Sur, con la Provincia de México, y por el Poniente con la Jurisdiccion de Ario, entrando una parte del Partido del otro lado del rio de las Balsas, que corre de Oriente á Occidente.

Digitized by Google

VII. PARTIDO

DE

TIRIPETIO.

DEPARTAMENTO DEL SUR.

Cabezera.

S. Juan Tiripetio, (*lugar de oro en lengua del pais*) Pueblo, Subdelegacion y Partido de la Provincia de Michuacán, de remota antiguedad, y de grafisima memoria para sus hijos naturales, por haber sido la cuna de las letras, y de su civilizacion. Por los años de 1537. y ya teniendo comenzada su mision los Religiosos Franciscanos en la Provincia, el Virrey D. Antonio de Mendoza. á peticion de Juan de Alvarado, Encomendero de este Pueblo, determinó que viniesen los PP. Agustinos á predicar la Religion Católica por aquesta parte, y empezaron por Tiripetio, que poblaban entonces mas de 5ff Vecinos. Fr. Juan de S. Roman y. Fr. Diego de Chaves, hicieron sus nombres inmortales con sus sábios establecimient

En el propio año se comenzó á ordenar dicho Pueblo con sus plazas y calles: se trajo la agua desde mas de dos leguas de distancia: se hicieron fuentes y casas con sus oratorios: Calzadas pára transitar la cienega y visitas del Sur, y aquellos Apostoles vistiendo á los Indios de paños á uso de Castilla, les enseñaron várjos oficios de Carpintería, Herrería y otros mas útiles, con maestros que al propósito hicieron venir de la Metrópoli, de modo que aquella fué la primera y universal escuela de piedad é ilustracion. Edificóse despues un suntuoso Templo, que con el Convento ocupaba la parte del medio dia: el Hospital la del Oriente, la del Norte la escuela de cantores y primeras letras, y el ultimo lado el Cementerio. La Iglesia toda de mampostería con un Peristilo de columnas, y Torre de magnífica arquitectura, pintada al fresco, y esquisitamente artesonada, &c. cuyos trabajos duraron mas de 10 años. En 1640 por descuido de un Indio se abrasó este edificio, que en lo succesivo no pudo ya repararse. Este Pueblo se hizo famoso anteriormente, por que se estableció alli en 1540. la primera universidad y casa de estudios de toda la nueva España, y mucho pudiera decirse sobre la série de sus aumentos y decadencias succesivas si se hiciera aqui su historia; mas comparémos solamente su estado actual con la idea que se ha bosquejado de su estado primitivo. Tiripetío es hoy una triste Aldea, que sufrió como otros Pueblos, los terribles estragos de la pasada revolucion. Una Iglesia mas propria para Troje de semillas: cuatro ó seis casas de adobe: un foso con débiles reductos ya des-

Digitized by Google

truidos, y algunos árboles aislados . . . Es al presente Curato Secular de esta Mitra, y se ha establecido en él un Ayuntamiento Constitucional, que es el de la Cabeza del Partido. Está situado á la falda Oriental del Monte de S. Nicolas, y ácia el Sur de su poblacion se eleva el Colosal llamado de S. Andrés que sinembargo no entra en el límite inferior de la nieve perpetua. Su *temperamento* moderadamenle frio no *produce* mas que maiz y semillas de las Haciendas inmediatas señaladamente en la de *Coapan*, que es la mas grande y famosa de las cercanías: sus habitantes se emplean exclusivamente en la Agricultura. (*Long.* 1.° 53',30" =*Lat.* 19.° 35', oo= *Alt. sobre el mar poco mas de* 1. *toesas.*)

Poblacion en 1822.

	Hombres.			*Mugeres.*			*Total.*
	Solteros.	*Casados.*	*Viudos.*	*Solteras.*	*Casadas.*	*Viudas.*	*Almas*
Poblacion del Pueblo de Tiripetío. . .	431.	263.	16.	415.	263.	40.	1.428

PUEBLOS DEL DISTRITO.

1. *Huirámba.* (*Jesus*) Pueblo del Partido de Tiripetío, situado al O. á tres leguas de distancia de aquel, y cuatro al S. de Capúla. Como está en las faldas ó ramas de la Sierra, es frio y

Digitized by Google

tienen mal piso y direccion sus calles. La Iglesia, que es Vicaría de su Cabezera, poco correspondiente, y las casas de este Pueblo son bastante feas y tristes. Es camino para Patzcuaro y como lugar de tránsito tiene alguna poblacion, y se ha puesto un Ayuntamiento Constitucional en él, el cual comprende su Jurisdiccion sola, y los habitantes labradores, no tienen otro ramo de industria. (*Long* 1. ° 59',30"=*Latit.* 19. ° 31',30"= *Alt. desc.*)

	Hombres.			*Mugeres.*			*Total.*
	Solteros.	*Casados.*	*Viudos.*	*Solteras.*	*Casadas.*	*Viudas.*	*Almas.*
Poblacion del anterior en 1822.	524.	454.	17.	697.	454.	51.	2.197.

2. *Acuitzio*, (*S. Nicolas*) Pueblo, y Vicaría fija de la propria demarcacion, en donde tambien se ha puesto Ayuntamiento Constitucional, distante dos leguas al S de su Cabezera, y cinco al O de Etúquaro. Es frio, y sus habitantes labradores se ejercitan unicamente en las siembras de trigo y mais (*Long.* 1. ° 53'=*Lat.* 19. ° 30'=*Alt. desc.*)

	Hombres.			*Mugeres.*			*Total.*
	Solteros.	*Casados.*	*Viudos.*	*Solteras.*	*Casadas.*	*Viudas.*	*Almas.*
Poblacion del anterior en 1822.	535.	383.	21.	537.	388.	116.	2.085.

Digitized by Google

3. *Etúcuaro, ó Itúcuaro el grande,* (*S. Francisco*) Pueblo de este Partido, y Curato de la Mitra, situado en una Hoya, de *temperamento* mas caliente que templado, y distante de Valladolid como 12 leguas al S., y bajo de un mismo meridiano. Sus habitantes se emplean en quemar cal, que es el ramo único de su *comércio:* son igualmente labradores: plantan caña dulce, y huertas de frutas de la que producen aquellos terrenos. Cerca de este Pueblo está la Hacienda ó Ingénio de los PP. Carmelitas del mismo nombre, en que se labra azucar, y en la que y la de Milpillas inmediata, criaban antes de la revolucion mucho ganado vacuno. En el Pueblo se ha establecido Ayuntamiento Constitucional que comprehende como bárrios, á las dos siguientes congregaciones. (*Long.* 1.° 45', 15"= *Lat.* 19, ° 25', o"=*Altura desconocida*

	Hombres.			*Mugeres.*			*Total.*
	Solteros.	*Casados.*	*Viudos.*	*Solteras.*	*Casadas.*	*Viudas.*	*Almas*
Poblacion del anterior en 1822.	455.	232.	30.	413.	232.	71.	1.433.

4. *Curucupaséo,* antiguo Real de Minas, abandonado muchos tiempos há, y distante de Valladolid 22. leguas al SE. y quince del precedente, por la parte mas despoblada de esta Intendencia destruido cuasi al presente, tiene apenas de

Digitized by Google

poblacion 92 almas. *Long.* . *Lat.* . .=*Alt.* .)

	Hombres.			*Mugeres.*			*Total.*
	Solteros.	*Casados.*	*Viudos.*	*Solteras.*	*Casadas.*	*Viudas.*	*Almas*
Poblacion del anterior en 1822.	31.	18.	2.	22.	18.	1.	92.

5. *Cupúyo, ó Copuyo*, Pueblo infeliz, como Mision ó Bárrio de Etúcuaro, con el que linda por la parte del Oeste á distancia de 11 leguas: de *temperamento* Caliente, que solo *produce* ciruelas (*Spondias*), y está al presente cuasi despoblado. (*Long.* . =*Latit.* . =*Altura.* .)

	Hombres.			*Mugeres.*			*Total.*
	Solteros.	*Casados.*	*Viudos.*	*Solteras.*	*Casadas.*	*Viudas.*	*Almas*
Poblacion del anterior en 1822.	21.	14.	5.	23.	14.	10.	92.

6. *Undaméo* (*Santiago*), Pueblo del partido y Subdelegacion de Tiripetío, situado sobre una Colina al SO. de Valladolid á tres y media leguas de distancia y tres de su Cabezera. Era Doctrina de PP. Agustinos, y al presente Curato secular de la mitra, con Ayuntamiento

Digitized by Google

Constitucional que comprende el pueblito siguiente y Haciendas inmediatas. Es frio de *temperamento*: *produce* maiz y trigo, y sus habitantes *comercian* solo en las harinas y semillas. Tiene una iglesia en el punto mas elevado, y un pequeño arroyo que riega sus huertas de árboles frutales. (*Long.* 1.° 52' oo"=*Lat.* 19.° 35 *y medio'* =*Alt.* 1100 *toesas.*)

	Hombres.			*Mugeres.*			*Total.*
	Solteros.	*Casados.*	*Viudos.*	*Solteras.*	*Casadas.*	*Viudas.*	*Almas*
Poblacion del anterior en 1822.	498.	365.	30.	409.	365.	74.	1,741.

7. *Atécuaro*, Pueblito miserable ó aldea de este Partido, al N. del precedente y cinco leguas al S. de Valladolid: frio, muy árido y que solo da leña y carbon, que venden sus habitantes. (*Long.* . . =*Lat.* . =*Alt.* . .)

	Hombres.			*Mugeres.*			*Total.*
	Solteros.	*Casados.*	*Viudos.*	*Solteras.*	*Casadas.*	*Viudas.*	*Almas*
Poblacion del anterior en 1822.	49.	37.	2.	52.	37.	7.	184.

Digitized by Google

La suma total de la poblacion de este Partido, al presente es:

Poblacion de todo el Partido en 1822, *por el órden inverso.*

Solteros.		*Casados.*		*Viudos.*		*Total.*
Hombres.	*Mugeres.*	*Hombres.*	*Mugeres.*	*Hombres.*	*Mugeres.*	*D. Sexos.*
2.594.	2.623.	1.771.	1.771.	123.	370.	9.252.

Segun los Estados remitidos á esta Intendencia en 1820. *la poblacion del Partido (menos la de Atécuaro, que faltó) ascendia á*

Solteros.		*Casados.*		*Viudos.*		*Total.*
Hombres.	*Mugeres.*	*Hombres.*	*Mugeres.*	*Hombres.*	*Mugeres.*	*De sexos.*
923.	964.	1.136.	1.136.	106.	173.	4.438.

Digitized by Google

Haciendas, Ranchos y Estancias del Partido.

	Haciendas.		Ranchos.	Estancias.
En Tirepetio.	1.	*Coapan*	0.	0.
Huiramba.	1.		7.	0.
Acuitzio.	0.		7.	0.
Etúcuaro.	2.	*Etúcuaro y Milpillas.*	1.	0.
Undameo.	3.	*Sta. Rosalia &c.*	9.	0.
Totales..	7.		22.	0.

Resumen. Tiene este Partido 3 Curatos.= 5 Ayuntamientos.= 5 Vicarías= 7 Haciendas= 22 Ranchos, y 9.252 habitantes. [8. *pueblos.*]

OBSERVACIONES.

1.ª El ramo de Agricultura llegó á su mayor auge en este Partido antes de la revolucion, y en las Haciendas del distrito, á mas de cosecharse toda clase de semillas, se criaba mucho ganado mayor y menor, y excelente caballada;

Digitized by Google

pero despues quedó todo destruido, y aunque del año de 20 acá comienza á repararse, la falta de bueyes atrasa mucho su restablecimiento. La Hacienda de Coapan pertenece á la Parroquia y Curas de Tiripitío.

2.ª Las minas de Curucupaséo y otras que no se benefician cerca de Etúcuaro, pudieran dar alguna plata; pero la despoblacion de estos parages, especialmente de toda la parte de esta Intendencia comprendida entre este Partido y los de Huetamo y Ario, será siempre un obstáculo á su explotacion, y á la felicidad de estos paises.

Linda este Partido con los de Huaniquéo y Valladolid por el N.= Por el E. con el de *Charo:* por el S. con el siguiente de Tacambaro, y por el OE. con el de Patzcuaro.

Digitized by Google

VIII. PARTIDO

DE

TACÁMBARO.

DEPARTAMENTO DEL SUR.

Cabezera.

S. Geronimo Tacambaro, (de *Tacamba*, un árbol desconocido de tierra caliente, segun el P. Gilberti) Pueblo, Cabeza de este Partido y Subdelegacion, situado al pie de una grande loma, que confina por el S. con la Sierra, y cerca del cual toma origen uno de los rios que desembocan y acrecen el de las Balsas, fue famoso en los tiempos inmediatos á la posesion de estos paises por los Españoles. Este Pueblo y muchas tierras de su distrito fueron cedidas antiguamente al Encomendero Cristobal de Oñate, quien envió PP. misioneros del órden de S. Agustin en 1538 para que estendiesen la fe Católica y la civilizacion entre sus habitantes, como tambien en los pueblos de Nocupétaro, Pungarehuato y otros de

Digitized by Google

la tierra caliente. Estas posesiones, en especial la Hacienda de Chupio, se perpetuaron en sus descendientes los Condes de Oñate, cuyo mayorazgo está fincado en ella y tierras del Partido de Ario, hasta la revolucion en que fue quemado, saqueado y cuasi destruido Tacambaro. Comienza ahora lentamente á reponerse, y la Iglesia Parroquial, que es uno de los Curatos seculares de la Mitra, á levantarse. Habia antiguamente alli un Convento de PP. Agustinos, porque como se ha dicho, fue Doctrina que se estendia hasta vários pueblos del Partido de Tiripetio, como Hundaméo, Atécuaro y otros. El Partido de Tacambaro, de que hablamos, es de poca extension, pues comprehende solo la Cabezera, donde se ha puesto un Ayuntamiento Constitucional: tres Haciendas, llamada una *la Loma* ó *Cherátaro*, varios ranchos del mencionado Mayorazgo, y otros en que se labra azucar. No hace muchos tiempos que en las Haciendas de S. Juan y Serrano se beneficiaban minerales de plata, de algunos Realejos de esta Sierra, y ahora estan abandonados. Este Pueblo está cuasi al Sur de Valladolid, á la distancia de diez y ocho á veinte leguas, y como nueve al Este de Ario. Su *temperamento* mas caliente que templado: las *producciones* del pais semillas de trigo, maiz y chile &c. Hortalizas y frutas naturales en el, como plátano, granadilla, guayaba, naranja y otras. La *industria* de sus habitantes cuasi ninguna: son labradores que ejercen la agricultura en los trapiches ó Ingenios de azucar, panocha y mieles, en que comércian, con algunas Fabricas de Aguardiente

Digitized by Google

de Caña. (*Longitud.* 1.° 58', 00=*Lat.* 19° 12.' 00 =*Altura sobre el nivel del Mar se ignora.*)

Poblacion en 1822.

	Hombres.			*Mugeres.*			*Total.*
	Solteros.	*Casados.*	*Viudos.*	*Solteras.*	*Casadas.*	*Viudas.*	*Almas*
Poblacion actual de Tacámbaro	2.102.	1.079.	128.	1.952.	1.062.	399.	6.722.

Haciendas, Ranchos y Estancias del Partido.

3.	139.	00.

La suma total de la poblacion de este Partido, al presente es:

Poblacion de todo el Partido en 1822, *por el órden inverso.*

Solteros.		*Casados.*		*Viudos.*		*Total.*
Hombres.	*Mugeres.*	*Hombres.*	*Mugeres.*	*Hombres.*	*Mugeres.*	*De Sexos.*
2.102.	1.952.	1.079.	1.062.	128.	399.	6.722.
260.	252.	190.	190.	34.	74.	1.000.
2.362.	2.204.	1.269.	1.252.	162.	473.	7.722.

Digitized by Google

NOTA.

La segunda línea de las partidas del estado de la vuelta que comienza con la de 260 hombres solteros, es la poblacion de los pueblos que últimamente se agregaron al Partido, segun las observaciones que estan á continuacion del siguiente estado.

Segun los Estados remitidos á esta Intendencia en . . . . . *1820. la poblacion del Partido era de*

Solteros.		Casados.		Viudos.		Total.
Hombres.	Mugeres.	Hombres.	Mugeres.	Hombres.	Mugeres.	De sexos.
1.164.	1.083.	849.	848.	95.	242.	4.281.

Resumen. Tiene este Partido 1 Pueblo solo con su Ayuntamiento Constitucional.=2 Curatos.=3 Haciendas.=139 Ranchos y 6.722 almas. [4. *Pueblos agregados.*]

OBSERVACIONES.

1.ª Quemado y destruido el principal punto

Digitized by Google

de esta poblacion, lo mismo que las Haciendas y ranchos inmediatos, las azucares, que eran el ramo principal de su agricultura y se labraban en la Jurisdiccion mas de 14m. panes, con sus mieles correspondientes, han disminuido mucho, y la que se trabaja, no se expende por la escasez del numerario.

2.ª Que en las Haciendas, en que antes beneficiaban plata reducidas ahora á las siembras de trigo y maiz, apenas puede el labrador sacar un fruto muy escaso de sus trabajos.

3.ª Por acuerdo de la Exma. Diputacion Provincial de Michuacán la Tenencia de *Carácuaro*, que pertenecía á Huetámo, y linda con este Partido, se agregó á él posteriormente, y hecha ya su Estadística, para su mejor administracion y gobierno; por cuya causa á continuacion de la poblacion de Tacámbaro se pone el detalle y la que actualmente se regula en los 4. pueblos de dicha Tenencia por no haberse mandado Planillas exactas de su censo, y son los Estados únicos que faltan en toda la Provincia.

PUEBLOS AGREGADOS.

1. *Caráquaro*, (*S. Augustin*) Pueblo, Tenencia que era de Huetámo, y antes del Partido de Cinágua ó Ario, situado á orillas de un riachuelo, que entra en el de Tacámbaro, enfrente de Nocupétaro, que está al lado opuesto á menos de legua de distancia, y cerca de 8. leguas al

Digitized by Google

122.

Oeste de *Tiquichéo*, del Partido de *Zitácuaro*. Es Curato de la Mitra, celebré hoy por haber salido de alli el insigne general Américano *Morelos*, que obtenia aquel beneficio á combatir por la libertad de la Pátria con tan memorables hazañas. Es *caliente* y *produce* maiz, caña, plátano y otros efectos de aquellos paises. (*Long.* 1.° 46' = *Latitud de dicho* 18.° 46')

	Hombres.			*Mugeres.*			*Total.*
	Solteros.	*Casados.*	*Viudos.*	*Solteras.*	*Casadas.*	*Viudas.*	*Almas*
Poblacion del anterior en 1822.	155.	75.	15.	140.	75.	40.	500.

2. *Nocupétaro*, Pueblo agregado tambien á Tacámbaro, situado una legua al N. del precedente, rio por medio, del mismo *temple* y *producciones*, criándose ganados de todas clases en sus contornos, y hoy muy despoblado. (*Long.* 1.° 47' = *Lat.* 18.° 43' = *Alt. disc.*)

	Hombres.			*Mugeres.*			*Total.*
	Solteros.	*Casados.*	*Viudos.*	*Solteras.*	*Casadas.*	*Viudas.*	*Almas*
Poblacion del anterior en 1822.	22.	25.	7.	28.	25.	13.	120.

3. *Acullo*, Pueblito que era del partido de Hue-

Digitized by Google

támo á seis leguas poco mas de Caráquaro al SO. y situado á la orilla del rio de Tacámbaro; *produce* caña y otros efectos del pais y sus vecinos *comercian* en sal y cera. (*Long.* 1.° 53'= *Lat.* 18,° 34')

	Hombres.			*Mugeres.*			*Total.*
	Solteros.	*Casados.*	*Viudos.*	*Solteras.*	*Casadas.*	*Viudas.*	*Almas*
Poblacion del anterior en 1822.	8.	10.	2.	12.	10.	3.	45.

4. *Purunguéo* Pueblito á cuatro leguas de Caráquaro al SE. que *produce* los mismos efectos de tierra caliente, y pertenecía á la Tenencia de Huetámo. (*Long* . . *Lat*. . . *Alt*. . .)

	Hombres.			*Mugeres.*			*Total.*
	Solteros.	*Casados.*	*Viudos.*	*Solteras.*	*Casadas.*	*Viudas.*	*Almas*
Poblacion del anterior en 1822.	75.	80.	10.	72.	80.	18.	335.

NOTA.

En las cercanias de esta Tenencia hay 6. *Hciendas y* 36. *Ranchos*

Digitized by Google

124.

Linda el Partido de *Tacámbaro* por el O. y N. con el de *Tiripétio*, por el E. con *Zitáquaro* y por el S. con el de *Huetámo*.

Digitized by Google

IX. PARTIDO

DE

ÁRIO.

DEPARTAMENTO DEL SUR.

Cabezera.

Santiago Ario, Pueblo, Cabezera del Partido de este nombre, Vicaría fixa del curato de Santa Clara del Cobre, y el entrepuesto ó llave del Comercio de la Tierra Caliente y de la Costa en esta Provincia de Michuacán. Está situado á siete leguas de distancia al SSO. de aquel Pueblo, y rodeado de siete Haciendas principales ó Trapiches de caña dulce, hallándose en este Partido y los immediatos las que hacen la riqueza de la provincia. Este Pueblo es *frio* por razon de su altura, pero comienza desde su plan á descenderse á los bagíos de la Tierra Caliente, y goza de las preeminencias de los parages templados: *produce* maices, trigo, chile, hortalizas y frijol, abasteciéndose la costa y Tierra Caliente

Digitized by Google

de los dos primeros efectos. La *industria* de sus habitantantes se reduce á curtir pieles y á la fundicion de los metales de cobre, &c. que sacan de las minas de *Inguarán*, *Oropéo* y *Churumuco*. Su *comercio* es en los algodones, sal, ganados, queso, dulces, arroz, añiles, cascalote y metales, que sacan de la costa y Tierra Caliente, y pudiera ser susceptible de mayores creces. Este pueblo fué quemado, y cuasi aniquilado en la revolucion, y de dos años á esta parte ha comenzado á reponerse y á reedificarse ó hacerse de nuevo la Iglesia Parroquial. A causa de su poblacion crecida y de las haciendas inmediatas, que se estan igualmente reponiendo, podia establecerse alli la cabecera de un nuevo Curato, pues la administracion espiritual así lo exige en estos paises por la distancia extrema de los pueblos. En él se ha puesto el Ayuntamiento Constitucional correspondiente, y es de los que hoy dan mas lustre á la Provincia. La poblacion de dichas 7 haciendas y 37 ranchos del distrito se halla comprehendida en la siguiente de la Cabezera de Ario. (*Long.* 2.° 16' 45" *Occid. del Mer. de México* = *Lat.* 19,° 15'=*Alt. desconocida sobre el nivel del Mar*)

Poblacion en 1822.

	Hombres.			*Mugeres.*			*Total.*
	Solteros.	*Casados.*	*Viudos.*	*Solteras.*	*Casadas.*	*Viudas.*	*Almas*
Poblacion del Pueblo de Ario. . . .	2.162.	1,221.	103.	1,141.	1,221.	388.	7,236.

Digitized by Google

PUEBLOS DEL DISTRITO.

1. *Urécho*, (*S. Antonio*) Pueblo del Partido de Ario, con Ayuntamiento Constitucional á causa de su crecido vecindario y Curato Secular de esta Mitra de Michuacán, habiendo sido antiguamente Cabezera del Partido de su nombre. Está situado en un valle de *temperamento* bastante caliente, á siete leguas de distancia al SO, de Ario: sus *producciones* principales son los añiles, la caña dulce, y el arroz, estando rodeado de diez Haciendas ó Trapiches de azucar, con veinte y tres ranchos, y dos estancias de ganado, cuya poblacion se halla agregada á la de dicho Pueblo. La *industria* de sus vecinos es la labor de las mieles y el añil en que comercian. (*Long.* 2.° 37'= *Latit.* 19.° 1', 30". =*Altura desconocida menor de* 900 *toesas.*)

	Hombres.			*Mugeres.*			*Total.*
	Solteros.	*Casados.*	*Viudos.*	*Solteras.*	*Casadas.*	*Viudas.*	*Almas*
Poblacion del anterior en 1822.	664.	552.	88.	547.	552.	189.	2.592.

2. *Turicáto*, (*Santa Ana*) Pueblo Tenencia del Partido y Subdelegacion de Ario, Curato Secular y con Ayuntamiento Constitucional á causa de su poblacion. Está en lo mas fuerte de la Tierra Caliente, á cinco leguas de *Tacámbaro*

Digitized by Google

al SO. y diez al SE. de su Cabecera, é igualmente rodeado de Haciendas, Ingénios de azucar y Ranchos, cuya poblacion esta inclusa en la de dicho Pueblo. Sus *producciones* son maiz y caña dulce, pero aquel terreno se halla, como toda la Tierra Caliente, infectada de insectos, especialmente de un género de chinches llamadas Turicatas en la lengua del pais, de donde le vino á aquel el nombre. Sus vecinos labran azucar y dulces en que *comercian.* (*Long.* 2. º 4', 30"= *Latit.* 19. º o', 30" *Altura menor de* 850 *toesas.*)

	Hombres.			*Mugeres.*			
	Solteros.	*Casados.*	*Viudos.*	*Solteras.*	*Casadas.*	*Viudas.*	*Almas*
Poblacion del anterior en 1822.	1.607.	971.	109.	1,494.	977.	302.	5.460.

3. *Cinagua, ó Sinagua,* (*S. Miguel*) Pueblo del Partido de Ario, situado cerca del Rio del Marquez á veinte leguas de distancia al SSO. de su Cabezera, y no lejos del *Paso* en el de las Balsas para *Coaguayutla,* que está al S. á 18. leguas de éste. Fue en otro tiempo con la Huacána, que es al presente la Parroquia, la Cabeza de este Partido y en el dia está bastante despoblado. Su *temple* es cálido: *produce* maiz, frixol, chile, tabaco, caña dulce, y hay crias de ganado en sus contornos, en los que se halla la Hacienda de S. José de Cinágua, con

Digitized by Google

otras dos, nueve Ranchos y 7. Estancias. cuya poblacion está incluida en la de este. Los vecinos se ocupan en sacar cera, en cazar venados, y en recoger el cascalote de que hacen su principal *comércio*. (*Long*. 2.° 42' = *Lat*. 18.° 34'=*Alt. desconocida*)

	Hombres.			*Mugeres.*			*Total.*
	Solteros.	*Casados.*	*Viudos.*	*Solteras.*	*Casadas.*	*Viudas.*	*Almas*
Poblacion del anterior en 1822.	164.	89.	29.	147.	89.	38.	556.

4. *Huacána*, (*la*) impropiamente la Aguacana, Pueblo del partido de Arie, con su Parroquia y Vicaría en Cinágua, distante ocho leguas de su Cabezera, y ácia el S. de Urécho. Es pueblo de poco vecindario; pero la poblacion de sus 8 haciendas y 17 ranchos, con 28 estancias agregadas, elevan la suma al grado que se ve: su *temperamento* no es demasiado caliente, y *produce* añiles, maiz y cascalote en que sus habitantes *comercian*. (*Long*. . . *Lat*. . . *Alt*. . .)

	Hombres.			*Mugeres.*			*Total.*
	Solteros.	*Casados.*	*Viudos.*	*Solteras.*	*Casadas.*	*Viudas.*	*Almas*
oblacion del anterior en 1822.	541.	278.	50.	433.	278.	99.	1.679.

Digitized by Google

5. *Churumuco* (*S. Pedro*) Pueblo de la misma demarcacion, muy inmediato al rio de las Balsas, cerca del punto en que desemboca el que viene de Tacámbaro: es árido y *caliente*: *produce* maiz, sandía y melon, con algunas crias de ganado: cerca de este Pueblo se halla el cerro de *Inguarán*, donde se hallan minas de cobre, aunque poco ricas de este metal. (*Long.* 1.° 59' = *Lat.* 18.° 16' = *Alt. desc.*)

	Hombres.			*Mugeres.*			*Total.*
	Solteros.	*Casados.*	*Viudos.*	*Solteras.*	*Casadas.*	*Viudas.*	*Almas*
Poblacion del anterior en 1822.	463.	193,	18.	338.	193.	64.	1,289.

6. *Etucuarillo*, (*S. Nicolas*) Pueblito de este Partido que en el dia lo componen cosa de 34 familias, distante tres leguas de Turicato, á cuya poblacion agregó el Ayuntamiento la de este pueblo. (*Véase Turicato.*)

7. *Tamacuaro*, (*Sta. María*) Pueblito ya desierto distante tres leguas de la Huacana al O.= Cuando reventó el Volcan de Xorullo, que está en este territorio, se mudaron los indios á vivir á este pueblo, donde habitaron hasta 1813 que se restituyeron á la Huacana, en cuyo estado se hallan inclusos sus vecinos.

Digitized by Google

8. *Cayaco*, Pueblito nuevamente formado, que es en substancia una Estancia de la Hacienda de S. Pedro, en donde por su situacion se acantonaron las tropas, y por esta causa y el comércio que allí se hacia, se fueron congregando gentes de várias partes; pero su actual corta poblacion con la de las demas Haciendas y ranchos circunvecinos se halla comprehendida en la del mismo Pueblo de la Huacána.

Xorullo. (*Volcán.*)

¿Que podrémos decir despues de los detalles que tan sabiamente ha dado sobre este Volcán singular en su clase y sus mas notables erupciones el celebre Baron de Humboldt en su *Ensayo Politico sobre el reyno de Nueva España?* Posteriomente no ha padecido nuevas conmociones é insensiblemente parece ir apagándose su fuerza, aunque todavia arroja umo y algunas cenizas. (*Longitud* 2 ° 25', *del Mer. de Mexico=Latit.* 18. ° 53', 30".)

NOTA.

El cerro llamado de Barrabás. *situado entre este Partido y el de Huetámo y cuya altura se ignora, está á* 1. ° 48'. *de Longitud Occidental y á* 18. °. 1' *de Latitud Boreal.*

Digitized by Google

132.

La suma total de la poblacion de este Partido de Ario, es:

Poblacion de todo el Partido en 1822, *por el órden inverso.*

Solteros.		*Casados.*		*Viudos.*		*Total.*
Hombres.	*Mugeres.*	*Hombres.*	*Mugeres.*	*Hombres.*	*Mugeres.*	*De Sexos.*
5.621.	5.100.	3.304.	3.310.	397.	1.080.	18.812.

Por no haberse remitido á esta Intendencia los Estados de este Partido en 1821, falta aqui el término de comparacion.

Haciendas, Ranchos y Estancias del Partido.

	Haciendas.	*Ranchos.*	*Estancias.*
Cerca de			
Ario	7.	37.	0.
Urécho	10.	23.	2.
Turicato	7.	20.	0.
Cinagua	3.	9.	7.
Huacána	8.	17.	28.
Churumuco	0.	0.	0.
Totales	35.	106.	37.

Digitized by Google

Resumen. Tiene este Partido de Ario 4. Curatos.= 3 Ayuntamientos Constitucicionales. = 3 Vicarías= 9 Pueblos.= 35 Haciendas y Trapiches.= 106 Ranchos.= 37 Estancias de ganado, y 18.812 habitantes.

OBSERVACIONES.

Para que se pueda formar una idea de la riqueza de este Partido en sus producciones, se acompaña una Tabla exacta de los efectos que se colectaban en los años felices antes de la revolucion.

En los tiempos presentes, aunque las Fincas totalmente destruidas ó destrozadas en los once años que aquella durára comienzan á reponerse y fructificar, no es facil dar un Plan completo y exácto de su actual estado; pero cargadas la mayor parte de las Fincas de gruesos capitalales, que exceden á su valor, y aun mas sobrecargadas de réditos atrasados, mientras una ley sábia del Congreso de la nacion, no provéa á los muchos inconvenientes y trabas qne de aqui resultan á la agricultura, y los dulces ramo principal de la riqueza de este territorio, no puedan valer lo que en otros tiempos valía este

Digitized by Google

efecto, es imposible que pueda restablecerse en el grado de opulencia y abnndancia que reynaba en él anteriormente.

Linda el Partido de Ario por el N. con los de *Patzcuaro* y *Tarétan:* por el Este con los de *Tacámbaro* y *Huetámo:* por el S. con el de *Coaguayutla* de México, y por el Poniente con el de Apatzingan, que sigue.

Digitized by Google

X. PARTIDO

DE

APATZINGÁN.

DEPARTAMENTO DEL SUR,

Cabezera.

APATZINGAN, (SANTA MARIA DE LA ASUNCION.) Pueblo principal y Cabezera del Partido de su nombre, Curato secular de la Mitra, y en lo mas interno de la Tierra Caliente, de que viene á ser como la Capital y la Corte en esta Provincia de Michuacan, distante de Valladolid cuarenta leguas al SO. y diez al S. de Tanzítaro, su tenencia. Es sumamente fértil en frutas y *producciones* de aquellos paises, como son añil, arros, &c. y cerca de él pasa el caudaloso rio que con el nombre del *Marquez* entra en el de las Balsas, engrosado con el que viene de Uruapan y otras vertientes de la Sierra. La *industria* de sus habitantes es labrar añiles y beneficiar el arroz, ramos principales de su *comercio*. Hay en él Ayunta-

Digitized by Google

miento Constitucional correspondiente á su poblacion y á ser la Cabezera de la Jurisdiccion. (*Long.* 2. º 59', 30"= *Latitud* 18. º 47', 30"= *Altura sobre el mar, desconocida.*)

Poblacion en 1822.

	Hombres.			*Mugeres.*			*Total.*
	Solteros.	*Casados.*	*Viudos.*	*Solteras.*	*Casadas.*	*Viudas.*	*Almas*
Poblacion del Pueblo de Apatzingán.	786.	457.	71.	621.	441.	183.	2.559.

PUEBLOS DEL DISTRITO.

1. *S. Juan de los Plátanos,* Pueblo de este Partido y demarcacion de su Ayuntamiento distante de su Cabezera quatro leguas al ONO. de *temperamento* cálido, que *produce* frutas, principalmente plátanos (Musa) que ponen á pasar sus vecinos y es en lo que mas comercian. (*Long.* . . .= *Latit.* . . .= *Altura.* . . .)

	Hombres.			*Mugeres.*			*Total.*
	Solteros.	*Casados.*	*Viudos.*	*Solteras.*	*Casadas.*	*Viudas.*	*Almas*
Poblacion del anterior en 1822.	84.	71.	6.	67.	70.	14.	300.

Digitized by Google

2. *Acahuato*, Pueblito de este Partido, de muy corta vecindad, distante tres leguas al NE. de Apatzingan, y siete de Tancítaro, en cuya montaña, la mas alta de esta Provincia hay una Capilla con la advocacion de Nuestra Señora de Acahuato, que invocan los viageros del mar del Sur al descubrir el pico mas elevado de aquella. Este Pueblito es un poco mas *templado*; *dá* caña dulce y frutas, ocupándose sus vecinos en beneficiar las mieles. (*Long* , , = *Lat*. . .= *Alt*. . , .

	Hombres.			*Mugeres.*			*Total.*
	Solteros.	*Casados.*	*Viudos.*	*Solteras.*	*Casadas.*	*Viudas.*	*Almas*
Poblacion del anterior en 1822.	52.	46.	6,	61.	46.	9.	220.

3. *Parácuaro*, Pueblito de este Partido, destruido enteremente, y en el que apenas vivirán 30 personas, y distante cinco leguas escasas al NE. de su Cabezera; pero en las tierras de su comunidad que lo rodean, viven las familias que se agregaron á su poblacion en la planilla de Estadística remitida por el Ayuntamiento. Es de *temperamento* cálido: *produce* añil, arroz y caña dulce, y sus habitantes se reunen los dias festivos solamente en el Pueblo cuya capilla

Digitized by Google

se está arruinando. (*Long.* . . = *Lat.* . . = *Alt.*.)

	Hombres.			*Mugeres.*			*Total.*
	Solteros.	*Casados.*	*Viudos.*	*Solteras.*	*Casadas.*	*Viudas.*	*Almas*
Poblacion del anterior en 1822.	246.	109.	20.	168.	109.	34.	686.

4. *Sta. Ana Amatlan*, Pueblo de este Partido y cuyo vecindario se va aumentando, situado á la falda Occidental del Pico de Tancítaro, distante 7 leguas de la Cabezera al NO. y mira como sus bárrios los Pueblos siguientes. De *temple* cálido, *produce* plátanos y otras frutas en que sus vecinos *comercian*. Es *Curato* y Parroquia separada. (*Long.* . . = *Lat.* . . = *Alt.* . .)

	Hombres.			*Mugeres.*			*Total.*
	Solteros.	*Casados.*	*Viudos.*	*Solteras.*	*Casadas.*	*Viudas.*	*Almas*
Poblacion del anterior en 1822.	117.	83.	12.	123.	83.	42.	460.

5. *Tomatlan*, Pueblito de esta Jurisdiccion y como bárrio del precedente, á cuya Parroquia está anexo, y dista una sola legua al O. *Caliente* en su temperatura, *produce* caña dulce, frutas y semillas en que *comercian* sus vecinos, que son

Digitized by Google

los mas labradores. (*Long.* . . .=*Latit.* . . .=*Alt.*)

	Hombres.			*Mugeres.*			*Total.*
	Solteros.	*Casados.*	*Viudos.*	*Solteras.*	*Casadas.*	*Viudas.*	*Almas*
Poblacion del anterior en 1822.	89.	50.	6.	65.	50.	23.	283.

6. *Xalpa*, Pueblito muy corto, bárrio de Santa Ana Amatlán, del que dista una legua al S. y 7. á Apatzingán, es tambien *caliente* y tiene las mismas producciones. (*Long.* . . . .= *Latit.* . . .= *Alt.* . .)

	Hombres.			*Mugeres.*			*Total.*
	Solteros.	*Casados.*	*Viudos.*	*Solteras.*	*Casadas.*	*Viudas.*	*Almas*
Poblacion del anterior en 1822.	25.	14.	5.	22.	14.	7.	87.

7. Tanzítaro, Pueblo grande de este Partido, diez leguas y pico al N. de su Cabezera, y en el que se ha establecido un Ayuntamiento Constitucional á causa de su poblacion. Está situado en la Sierra y falda del gran Pico de este nombre al NE. de su cumbre, y por lo mismo es de *temperamento* frio: produce maices y maderas y sus habitantes *comercian* en granos. La altura de aquella montaña, que como hemos dicho, es la cima mas elevada de esta Pro-

Digitized by Google

vincia, y se descubre á larga distancia desde el mar, no se ha calculado hasta el dia con exactitud, y la medida hecha por el sr. *Abad* y citada por *Mr. Humbold* es demasiado arbitraria. (*) (*Long.* 2.° 56', 30"= *Lat.* 19.° 9', 0"= *Altura desconocida*)
[*Es Curato secular de la Mitra de Michuacán.*]

	Hombres.			*Mugeres.*			*Total.*
	Solteros.	*Casados.*	*Viudos.*	*Solteras.*	*Casadas.*	*Viudas.*	*Almas*
Poblacion del anterior en 1822.	1.076.	631.	41.	957.	631.	139.	3.475.

8. *Pinzándaro*, Pueblito del Partido de Apatzingan, de cuya Cabezera dista seis leguas al OE. De *temperamento* cálido, que *produce* añiles y frutas, con crias de ganado en sus inmediaciones, y cuyos habitantes, labradores de profesion, *comercian* en dichos efectos. (*Long.* . . = *Lat.* . . = *Alt.* . .)

	Hombres.			*Mugeres.*			*Total.*
	Solteros.	*Casados.*	*Viudos.*	*Solteras.*	*Casadas.*	*Viudas.*	*Almas*
Poblacion del anterior en 1822.	15.	73.	11.	62.	73.	20.	254.

[*] *El Pico de Tancítaro se halla situado á* 3.° 1' 30" *de long. Occid. de México, y á* 19.° 5' *de latitud.*

Digitized by Google

9. *Tepalcatepéc*, Pueblo de la misma Jurisdiccion de Apatzingán, de cuya Cabezera dista mas de 15 leguas al Oeste, Curato secular de la mitra, y cerca del cual pasa un rio caudaloso, que despues entra en las balsas, siendo este Pueblo el limite por esta parte de la Provincia de Michuacán con Guadalajara. Es *caliente*, y *produce* los efectos de aquel pais, pues sus ganados fueron destruidos en la pasada guerra. (*Long.* 3.° 30'= *Lat.* 19.° 5'. o"= *Alt. menor de* 500 *toesas*)

	Hombres.			*Mugeres.*			*Total.*
	Solteros.	*Casados.*	*Viudos.*	*Solteras.*	*Casadas,*	*Viudas.*	*Almas*
Poblacion del anteror en 1822.	180.	168.	41.	194.	108	54.	685.

La suma total de la poblacion de este Partido al presente es:

Poblacion de todo el Partido en 1822, *por el órden inverso.*

Solteros.		*Casados.*		*Viudos.*		*Total.*
Hombres.	*Mugeres.*	*Hombres.*	*Mugeres.*	*Hombres.*	*Mugeres.*	*De Sexos.*
2.670.	2.340.	1.642.	1.625.	219.	522.	9.018.

Digitized by Google

NOTA.

Por faltar aqui el término de comparacion pues no vinieron á la Intendencia mas estados, que el de Tanzítaro, *que en* 1820. *ascendía á* 2.731. *almas no se pone la suma total correspondiente á aquello años. Los Pueblos de* S. Gregorio *y* Santa Ana Tetlama, *fueron totalmente drstruidos en la revolucion, y por eso no hacemos mencion de ellos.*

Haciendas, Ranchos y Estancias del Partido.

	Haciendas.	*Ranchos.*	*Estancias.*
Cerca de			
Apatzingán.	4.	17.	4.
San Juan.	1.	2.	0.
Acahuato	0.	3.	0.
Paraquaro.	2.	4.	0.
Amatlan.	3.	5.	0.
Tomatlan.	2.	8.	0.
Xalpa.	0.	0.	0.
Tanzítaro.	0.	16.	0.
Pinzándaro.	10.	8.	0.
Tepalcatépec.	0.	15.	0.
Totales.	22.	78.	4.

Resumen. Tiene el Partido de Apatzingán 5. Parroquias.=2 Ayuntamientos Constitucionales.=

Digitized by Google

10 Pueblos.= 22 Haciendas.= 78 Rancherais. 4 Estancias de ganado y 9.018. habitantes.

OBSERVACIONES.

Nada tenemos que añadir sobre este Partido, que no se haya advertido en su Colindante de *Ario*, pues las Haciendas y Ranchos, cuya poblacion está inclusa en la de los Pueblos vecinos se hallan en el mismo caso, y destrucion que en aquel territorio.

Linda este Partido por el N. con el de *Uruápan:* por el E. con el de Ario; por el S. con la *Coaguayana*, (que sigue) y por el Poniente con el de *Colima* de la Nueva Galicia.

Digitized by Google

XI. PARTIDO

DE LA

COAGUAYANA,

Ó MOTINES DEL ORO.

DEPARTAMENTO DEL SUR.

Cabezera.

COAGUAYANA, Pueblo, Cabeza del Partido y Jurisdiccion de su nombre, llamada antiguamente *Motines del Oro*, por la falsa noticia de que sus rios llevaban arenas de este metal, y porque en sus montañas permanecieron los Indios, como los Araucanos, muchos años sublevados contra los españoles. Este es el único Partido de la Provincia de Michuacan, que tiene costas en la mar del Sur, en el corto espacio de 38 leguas. Su Cabezera, que es Curato de la Mitra, aunque por su mal temple y pobreza no tiene hoy quien lo administre, dista de Valladolid 130 leguas al SO. y ocho leguas del mar por la parte del Sur. Es un pueblo certo, de *temperamento* humedo, caliente y

Digitized by Google

mal sano, situado en un plan y rodeado de bosques al descenso de las montañas de la llamada *Sierra Madre*, que borda todas estas costas, de cuya cumbre á la mar, se extiende una playa arenosa de cinco á ocho leguas de anchura, que dividen váríos rios y vertientes desembocando en la mar. A seis leguas de distancia hay unas salinas que nombran del Cayman; y se cosecharán en su recinto, del pueblo, seis á ocho mil arrovas de algodon: mucho coco de aceite y grande, con otras *producciones* de aquel pais, igualmente que maices. El único Ayuntamiento Constitucional del Partido se ha establecido en dicha Cabezera, y su poblacion total, que no llega á 1,500 al mas dá á entender la infelicidad del territorio, cuyos vecinos *comercian* en algodon y sal. (*Long.* 4, ° 2' *del Mer. de México.* = *Latit. bor.* 18. ° 27' 30" = *Alt. desc.*)

Poblacion en 1822.

	Hombres.			*Mugeres.*			*Total.*
	Solteros.	*Casados.*	*Viudos.*	*Solteras.*	*Casadas.*	*Viudas.*	*Almas*
Poblacion del Pueblo de la Coaguayana. .	212.	114.	16.	92.	114.	36.	584.

PUEBLOS DEL PARTIDO.

1. *Xolotlan*, Pueblito infeliz, casi inhabitado,

Digitized by Google

sobre un cerro, á distancia de cinco leguas al N. de su Cabezera, *caliente* y humedo, y cuyos vecinos trabajan de operarios.

	Hombres.			*Mugeres.*			*Total.*
	Solte-ros.	*Casa-dos.*	*Viu-dos.*	*Solte-ras.*	*Casa-das.*	*Viu-das.*	*Almas*
Poblacion del anterior en 1822.	3.	2.	0.	4.	2.	1.	12.

2. *Chamila*, Pueblito poco menos despoblado que el precedente del que dista 5 leguas al N, *caliente* y seco por estar en una loma al descenso de una rama de la Sierra, y cuyos vecinos que se mantienen con sus huertas de plátano. y pescar en el rio de la Coaguayana, que pasa á sus inmediaciones, benefician el maiz y labran hamacas de ixtle: es camino uno y otro Puepara *Colima*. (*Long*. . .= *Latit*. . . .= *Alt*)

	Hombres.			*Mugeres.*			*Total.*
	Solte-ros.	*Casa-dos.*	*Viu-dos.*	*Solte-ras.*	*Casa-das.*	*Viu-das.*	*Almas*
Poblacion del anterior en 1822.	8.	4.	0.	4.	4.	0.	20.

3. *Zinacamitlán*, Pueblito á dos leguas de distancia al N. del precedente, camino de Colima, y en el lindero de esta Provincia con

Digitized by Google

la de N. Galicia por esta parte: es caliente y seco, situado en una mesa de la cerranía: *produce* solo maizes y sus habitantes labran loza ordinaria. (*Long*. . . =*Lat*. . . =*Alt*. . . =)

	Hombres.			*Mugeres.*			*Total.*
	Solteros.	*Casados.*	*Viudos.*	*Solteras.*	*Casadas.*	*Viudas.*	*Almas*
Poblacion del anterior en 1822.	5.	9.	4.	4.	9.	3.	34.

4. *Maquilí*, Pueblo de alguna mas consideracion de este Partido, y Curato por separado de la Coaguayana, situado entre cerros á tres leguas de distancia del mar, y distante de su Cabezera poco mas de doce al SE. y sus habitantes trabajan sal en una corta solina que hay en sus cercanías, y suelen tambien sacar perla. (*Long*. 3. º 47'= *Lat*. 18. º 13'= *Altura poca*.)

	Hombres.			*Mugeres.*			*Total.*
	Solteros.	*Casados.*	*Viudos.*	*Solteras.*	*Casadas.*	*Viudas.*	*Almas*
Poblacion del anterior en 1822.	29.	41.	12.	25.	41.	15.	163.

5. *Ostúla* Pueblo situado en el camino que baja al SE. por la costa del mar, entre montes y distante de él cuatro leguas, y siete del pre-

Digitized by Google

cedente, de mal camino: Es *caliente* y *humedo: produce* fruta de cocos, plátanos y sal que fabrican sus habitantes de una salina que poseen inmediata á este pueblo. (*Long.* 3.° 39'= *Lat.* 18.° 4'= *Alt. muy poca.*)

	Hombres.			*Mugeres.*			*Total.*
	Solteros.	*Casados.*	*Viudos.*	*Solteras.*	*Casadas.*	*Viudas.*	*Almas*
Poblacion del anterior en 1822.	9.	54.	1.	20.	54.	11.	149.

6. *Coire* ó *Coyre*, Pueblo del mismo Partido, siguiendo la costa del mar del Sur, del que dista 8. ó 9. leguas, y poco mas del precedente; está situado en la serranía, y es no obstante *caliente* y *humedo*: produce maiz, y alguna sal, y sus habitantes extraen miel y cera de las colmenas que allí abundan: cerca hay un ojo de agua. (*Long.* . .= *Lat.* . .= *Alt.* . .)

	Hombres.			*Mugeres.*			*Total.*
	Solteros.	*Casados.*	*Viudos.*	*Solteras.*	*Casadas.*	*Viudas.*	*Almas*
Poblacion del anterior en 1822.	51.	40.	5.	16.	40.	19.	171.

7. *Pómaro*, Pueblo que dá fin á esta Jurisdicion por este mismo camino con las Ranche-

Digitized by Google

rias de Cachán y Guagua: dista de 4 á 5 leguas del precedente, y nueve del mar, mediando la serrania de su nombre, y la laguna de *Alaruata*, de agua dulce: es *caliente* y *reseco*: *produce* frutas de coco, plátanos y colmenas: hay proporcion de pescar perla, y sus habitantes cazan ciervos y sacan miel y cera: aunque cálido, no es enfermo. (*Long.* . . = *Lat.* . . =)

	Hombres.			*Mugeres.*			*Total.*
	Solteros.	*Casados.*	*Viudos.*	*Solteras.*	*Casadas.*	*Viudas.*	*Almas*
Poblacion del anterior en 1822.	15.	15.	4.	4.	15.	20.	78.

8. *Acuila* ó *Aquila*, Pueblo de este Partido, tomando el camino desde Maquili al NE. que vá para *Tepalcatepéc*, á tres leguas de distancia del 1.° que es su Curato y ocho á diez del mar, situado en plan en los bagíos de la sierra: es *caliente*, y sus tristes habitantes *colmenean*, como alli se dice, y se sustentan con miel, frutas y yerbas silvestres, sembrando muy poco maiz. (*Long.* . . . = *Latit.* . . . = *Alt.* . . .)

	Hombres.			*Mugeres.*			*Total.*
	Solteros.	*Casados.*	*Viudos.*	*Solteras.*	*Casadas.*	*Viudas.*	*Almas*
Poblacion del anterior en 1822.	5.	16.	0.	3.	16.	0.	40.

Digitized by Google

9. *Guitontla ó Huitzontla*, Pueblo situado en una ladera, siguiendo el mismo camino del NE. por *Coalcomán* á *Tepalcátepec*, á 9. leguas del precedente, y en ladera: es *caliente* y *humedo: produce* mameyes, plátanos y otras frutas del pais y sus habitantes colmenéan, sacan copál, y cerca corre un ojo de agua dulce. (*Long.* . . .=*Latit.* . . .=*Alt.* . .)

	Hombres.			*Mugeres.*			*Total.*
	Solte-ros.	*Casa-dos.*	*Viu-dos.*	*Solte-ras.*	*Casa-das.*	*Viu-das.*	*Almas*
Poblacion del anterior en 1822.	6.	10.	1.	7.	10.	4.	38.

10. *Coalcomán*, Pueblo último de este Partido, continuando la misma ruta, distante mas de ocho leguas del precedente y de *Tepalcatepec* como 24. Está situado en un bagío de la Sierra Madre cerca de las célebres minas de Hierro de su nombre, cuyos metales allí se benefician. Este Pueblo, que es Curato, y Real de Minas se hizo célebre por la fábrica de azero, que en él estableció el Tribunal general de la Minería antes de la revolucion, habiendo venido á ponerla el sábio D. Andrés del Rio, Profesor de Mineralogia del seminario de aquel nombre, con dos alumnos de los mas instruidos, que fijaron allí su residencia. Pero hoy ignoramos el estado de aquella fábrica, aunque los vecinos sacan algun hierro, que con el maiz y

Digitized by Google

caña hacen los ramos de su industria y comércio. En las laderas vecinas hay pinos, encinos y muchas maderas. (*Long.* . .= *Lat.* . .= *Alt.* . .)

	Hombres.			*Mugeres.*			*Total.*
	Solteros.	*Casados.*	*Viudos.*	*Solteras.*	*Casadas,*	*Viudas.*	*Almas*
Poblacion del anterior en 1822.	12.	16.	4.	15.	16.	3.	66.

La suma total de la poblacion del Partido de la Coaguayana al presente, es:

Poblacion de todo el Partido en 1822, *por el órden inverso.*

Solteros.		*Casados.*		*Viudos.*		*Total.*
Hombres.	*Mugeres.*	*Hombres.*	*Mugeres.*	*Hombres.*	*Mugeres,*	*De sexos.*
355.	194.	321.	321.	47.	112.	1,350.

NOTA.

No se remitieron á la Intendencia ningunos es-

Digitized by Google

tados de este Partido en los años anteriores, por lo que falta el término de comparacion.

OTRA. *No hay ninguna Hacienda en esta Jurisdiccion, sino dos Ranchos junto á la Cabezera, las, de Pómaro, Coalcomán y las de Cachán y Guagua, en que termina el Partido.*

COSTAS DEL MAR PACIFICO, Ó DEL SUR

QUE CORRESPONDEN A LA PROVINCIA DE MICHUACAN.

Comenzando á recorrerlas de Occidente á Oriente, desde la boca del rio de la Coaguayana, que está á 18.° 28' de latitud, y 4.° 30' de longitud occidental del Meridiano de México, se encuentra á cerca de dos leguas de distancia al SE. *la Ensenada á Puerto de S. Telmo*, que hasta el dia no ha tenido ningun uso, y solo se han mantenido algunos soldados de vigia por la comandancia de Guadalajara. De allí al punto en que desemboca el rio de Maquili, habrá tres ó cuatro leguas mas, y alternativamente bordan la costa, sembrada de cocoteros y otros árboles, ya unas serranías peñascosas que bañan las aguas del mar, ya playas arenosas llenas de conchas y mariscos entre marmajita azul muy fina.

Digitized by Google

De aquel punto á la boca del rio de Ostula, hay arrecifes en la playa en la distancia de cinco leguas que media, y sierra que alterna con los arenales de la costa, y cerca se hallan las salinas de Maquili, rodeadas de palmares de coco.

De allí siguiendo la costa al SE. á las tres leguas se encuentra la laguna del Zapote de Agua-dulce, pero en aquella distancia está muy escarpada la orilla, y apenas hay un corto extrecho de playa; despues sigue la serranía hasta la de Tolotlan en que hay arena, y este espacio es como de siete leguas.

Siguen dos leguas mas de serranía hasta la playa y lago de *Maruata*, bordada de palmares que llega á bañar el mar, y se extiende en un espacio como de seis leguas, hasta el principio de la serranía que va para Cachan, que prosigue en la misma direccion por mas de cuatro leguas.

Finalmente, desde el fin de esta sierra hasta la boca del rio de Cachán, que hace el el límite de la provincia con la de México, se extienden seis leguas mas de playa, sembradas de algodonares, en que están las rancherías de Pomaro y Cachan, y del otro lado del rio están las de *Guagua*, de manera que contra el comun entender, hay todavia un espacio de costa entre este punto y la gran boca del rio de Zacatlúa ó las Balsas, que en todos los mapas indica el término de separacion de las dos provincias.

Digitized by Google

Resumen. Hay pues en este Partido 3. Parroquias (ninguna asistida hoy)= 1. Ayuntamiento Constitucional.=11. Pueblitos, ninguna Hacienda, 2. Ranchos junto á la Cabezera, 3. Rancherias mas esparcidas,, 1. Real de Minas de Fierro, 1. Puerto de Mar, 38. leguas de costa y 1.350 habitantes.

OBSERVACIONES.

La distancia extrema de estos parages, su temperamento caliente, humedo y mal sano los hacen inhabitables, y aunque hay tierras suficientes, bastante fértiles, y cubiertas de maderas y arboles esquisitos, hasta el dia no se han formado en ellas unos establecimientos regulares, y exceptuando el algodon y la sal, que son los ramos únicos del comércio de sus tristes habitantes, la agricultura está alli del todo abandonada.

Con dolor lo decimos, hasta los socorros espirituales faltan: la pobreza del pais no llama alli á los ecleciasticos, la gente perece sin confesion y desconoce los sacramentos, acaso algunos no han visto jamás lo que es misa, ni saben

Digitized by Google

si son Cristianos, y mientras los Curatos no se doten, no se saldrán nunca de su miseria estos infelices habitantes. Asi es en todo lo demas.

Este Partido linda por el N. con los de *Apatzingán* y *Ario:* por el Sur con el Mar Pacífico: por el Oriente con la Provincia de México y por el Occidente con la de Guadalajara.

Digitized by Google

XII. PARTIDO

DE

PATZQUARO.

DEPARTAMENTO DE OESTE.

Cabezera.

PATZQUARO. (o PATZAQUARO, *lugar adonde se guarda algo, segun el Padre Gilberti, lugar de alegria, segun otros*) Ciudad, Bárrio antiguo de la de Tzintzuntzan, Capital de Michuacán, y lugar de placer de sus Reyes indios: despues cabezera de la Provincia, y al presente la segunda en el órden, ilustracion y policía de estos paises. Este lugar por su situacion sobre la márgen del hermoso Lago de su nombre, y por otras circunstancias de que carecia Tzintzunzan, fue preferido, como se ha dicho, por el Sr. D. Vasco de Quiroga, primer Obispo de la Diócesis, quien trasladó á él la Iglesia principal: fundó un colegio de estudios, el primitivo de toda la N. E. todo en 1540. y la justicia, Alcaldes mayores y silla Episcopal de la

Digitized by Google

Provincia, existieron álli hasta 1575, año en que por órden superior fueron trasladados á Valladolid, la nueva Capital. Quedó desde entónces Patzcuaro como Ciudad particular y Alcaldía mayor de su Partido, y esta subdelegacion despues del establecimiento de las Intendencias, fue de tal suerte privilegiad a y aumentada, que puede formar ella sola una Provincia entera, como se va á ver en los detalles. Ella está asentada al SE. de la laguna, á poco mas de dos estadios de distancia, sobre la parte mas elevada de un terreno áspero y pedregoso, y circundado de cerros por los demas rumbos. El plano de la ciudad, aunque regularmente orientado, es desigual é incómodo por las cuestas de sus calles, y si en el centro hay fábricas y casas de bella arquitectura, interpoladas algunas con amenas huertas, lo que esta Ciudad padeció en la revolucion pasada, le ha imprimido con la falta de poblacion, un caracter de tristeza y soledad, que se resiente á primera vista. Diez iglesias, dos capillas cortas, un colegio ya arruinado, son sus principales edificios. La Parroquia es el cañon del antiguo templo que empezó á levantar el Sr. Quiroga, y da muestras de su total magnificencia. Como tan elevada sobre el nivel del mar, y situada sobre la sierra, esta Ciudad es de *temperamento* humedo y vastante frio. Sus cercanias *producen* maiz, trigo, frutas y legumbres, con el pezcado y mariscos que suministra la laguna. La actual *industria* de sus habitantes es bien corta: vários obrages de ropa de algodon y lana, dos molinos y algunas fábricas de aguardiente de caña. El *co-*

Digitized by Google

mércio sobre los efectos de Europa y del pais, abarrotes, &c. consiste en cobre, algodon y dulces, existiendo en ella los dueños de cuasi todos los trapiches de la Provincia: llegó en otros tiempos á un grado superior de aumento y de riqueza, que en el dia son nulos por la escasez y falta de numerario. Pudiera mas decir sobre ella, pero no es este el lugar propio para su elogio. Pasando á su gobierno en lo civil, desde el restablecimiento de la Constitucion española, se volvió á poner un Ayuntamiento Constitucional en esta Ciudad y cuenta como adyacentes á él, y bárrios ó suburbios á los pueblitos de Indios que pueblan la parte Meridional, de la laguna, con otros imediatos que vamos á descubrir. (*Long. de Patzcuaro*, 2.° 14' 30" *Occid. del Mer. de Méxi-co. o Latit.* 19.° 29' = *Alt. sobre el Mar*, 2.202 *metros*= *segun Humboldt.*) [1.130 *toesas.*]

Poblacion en 1822.

	Hombres.			*Mugeres.*			*Total.*
	Solteros.	*Casados.*	*Viudos.*	*Solteras.*	*Casadas.*	*Viudas.*	*Almas*
Poblacion del casco de la Ciudad de Patzcuaro	1.224.	723.	90.	1.964.	723.	405.	5.129.

BARRIOS DE PATZCUARO,

O PUEBLITOS DEL DISTRITO.

1. *S. José Uecorio,* (*de* Uecoreni, *caer de lo alto;*

lugar de la Caida) Pueblito de Indios ya fundado en 1698. y situado á la orilla del lago de Patzcuaro en la parte meridional al NO. de su Cabezera, entre la hacienda de Ibarra y Tzentzenguaro: es uno de los paséos ó lugar de diversion de aquellas gentes, por su amenidad y fácil descenso de cerca de tres estadios, no distando de alli mucho el muelle de San Bernardino.

	Hombres.			*Mugeres.*			*Total.*
	Solteros.	*Casados.*	*Viudos.*	*Solteras.*	*Casadas.*	*Viudas.*	*Almas*
Poblacion del anterior en 1822.	53.	68.	12.	53.	68.	24.	278.

2. *Santa Maria Tzentzénguaro,* (*del sonido que daba una piedra hueca, que servia de lindero*) Pueblito de remota antiguedad, situado al O. del precedente, una legua de distancia sobre la misma orilla meridional de la laguna: tenia 1.200. almas de poblacion en 1523. y al presente, como todos estos tristes Pueblos, está reducido á

	Hombres.			*Mugeres.*			*Total.*
	Solteros.	*Casados.*	*Viudos.*	*Solteras.*	*Casadas.*	*Viudas.*	*Almas*
Poblacion del anterior en 1822.	34.	29.	3.	26.	29.	7.	128.

Digitized by Google

3. *Santa Ana Ichapitiro*, (*de* Ychapeuinani, *estar echado*) Pueblito de la propria laguna, caminando al Occidente, y á una legua corta de Patzquaro, fundado ya en 1531. y cuasi recargado abajo de la falda del cerrito del Calvario, de donde quizas le vino el nombre.

	Hombres.			*Mugeres.*			*Total.*
	Solteros.	*Casados.*	*Viudos.*	*Solteras.*	*Casadas.*	*Viudas.*	*Almas*
Poblacion del anterior en 1822.	34.	33.	4.	55.	33.	00.	159.

4. *S. Pedro Paréo*, (*luger del Nopal*) es igualmente uno de los Pueblitos de la orilla del lago, caminando al Occidente de Santa Ana, y á poco mas de una legua de Patzcuaro.

	Hombres.			*Mugeres.*			*Total.*
	Solteros.	*Casados.*	*Viudos.*	*Solteras.*	*Casadas.*	*Viudas.*	*Almas*
Poblacion del anterior en 1822.	54.	33.	8.	27.	33.	14.	169.

5. *S. Bartolomé Paréo*, (*de* Paré, *Nopal*) Puebli-

Digitized by Google

to de indios de la parte meridional de la laguna, y distante dos leguas de Patzcuaro, situado tras del cerrito del Calvario, y cerca de la hacienda de Charahuén.

	Hombres.			*Mugeres.*			*Total.*
	Solteros.	*Casados.*	*Viudos.*	*Solteras.*	*Casadas.*	*Viudas.*	*Almas*
Poblacion del anterior en 1822.	34.	32.	3.	20.	32.	9.	130.

6. *S. Miguel Nocutzépo*, (*ó lugar del Valle, de* Nucutzendo) Pueblito de la laguna de Patzcuaro, situado ya ácia la parte Occidental, y á dos leguas de Patzcuaro en un corto llano, frente de la isla de Xaracuaro, parece ser de antigua fundacion como los precedentes.

	Hombres.			*Mugeres.*			*Total.*
	Solteros.	*Casados.*	*Viudos.*	*Solteras.*	*Casadas.*	*Viudas.*	*Almas*
Poblacion del anterior en 1822.	34.	33.	9.	26.	33.	10.	126.

7. *S. Andrés Toquaro*, (*de* Toqua, *Hacha de Piedra*) Pueblito de la laguna, situado en la parte Occidental á dos y media leguas de la Cabe-

Digitized by Google

zera, caminando á Erongaricuaro, y de poca poblacion.

	Hombres.			*Mugeres.*			*Total.*
	Solteros.	*Casados.*	*Viudos.*	*Solteras.*	*Casadas.*	*Viudas.*	*Almas*
Poblacion del anterior en 1822.	34.	20.	3.	30.	20.	2.	109.

8. *S. Gerónimo Xanicho*, (*Cabello seco de Hdote*) Pueblito situado sobre la isla encantadora ó montecillo de este nombre, en medio del lago, cuyo epíteto dado por *Humboldt* justamente merece por su frondosidad y hermosura. Ponen tres leguas á Patzquaro por agua, y esta islita, no muy accesible y amurallada cuasi toda en la revolucion, dió por su posicion algun que hacer á las tropas que la tomaron, Los Indios sus habitantes, se ejercitan en la pesca, y son de los mas cultos, racionales y morales de este pais, estando várias familias de ellos repartidas en las islitas circunvecinas, que siembran comunmente.

	Hombres.			*Mugeres.*			*Total.*
	Solteros.	*Casados.*	*Viudos.*	*Solteras.*	*Casadas.*	*Viudas.*	*Almas*
Poblacion del anterior en 1822.	42.	403.	9.	39.	403.	19.	915.

Digitized by Google

9. *S. Pedro Surumútaro*, (*de* Sirúmuta, *grana ó yerba con que hacen cordeles*) es un Pueblito ó bárrio de Patzcuaro, del que dista una legua, y está situado al Este del muelle de S. Bernardino.

	Hombres.			*Mugeres.*			*Total.*
	Solteros.	*Casados.*	*Viudos.*	*Solteras.*	*Casadas.*	*Viudas.*	*Almas*
Poblacion del anterior en 1822.	21.	37.	2.	10.	37.	4.	111.

10. *Sta. Maria Quanajo*, (*de* Quanas, *Rana*) Pueblito de Indios, bárrio de Patzcuaro, situado sobre la Sierra al Este de aquella Ciudad, de la que dista tres leguas ácia el camino de Valladolid. Es de fundacion antigua, y sus reyes ó caciques recibieron la Fe Católica en 1522.

	Hombres.			*Mugeres.*			*Total.*
	Solteros.	*Casados.*	*Viudos.*	*Solteras.*	*Casadas.*	*Viudas.*	*Almas*
Poblacion del anterior en 1822.	77.	82.	13.	87.	82.	16	357.

11. *Santiago Tupátaro*, (*de* Túpata, *junco*) Pueblito, bárrio de Patzcuaro, tres y media leguas, al Este de aquella Ciudad, situado entre unos cerros conocidos con este nombre, y

Digitized by Google

á la derecha del camino de Tiripetío: ya estaba fundado en 1641, y linda con el anterior y ambos con el Partido de Tacámbaro.

	Hombres.			*Mugeres.*			*Total.*
	Solteros.	*Casados.*	*Viudos.*	*Solteras.*	*Casadas.*	*Viudas.*	*Almas*
Poblacion del anterior en 1822.	36.	25.	5.	41.	25.	12.	144.

NOTA.

Todos estos pueblitos, frios de temperamento, *no tienen otras* producciones *que las de la laguna y agricultura. Su* industria *es tejer esteras de junco, y se ejercitan en la pesca, que es el único ramo de su* comércio. *Estan administrados en lo espiritual por un Vicario que posee la lengua Tarasca, y dependiente del cura principal que existe en Patzcuaro, pertenecientes al Clero secular. La laguna de que hemos hablado, tiene su mayor longitud de NE. á SO. y es de cinco leguas, con doce de circunferencia, y en su centro hay várias Isletas, entre las cuales se distingue:* 1.° Xaraquaro, *en que hay un pueblito y sus habitantes inclusos en la poblacion de Erongarícuaro.* = 2.° Xanichu, *de que ya se hizo mencion.* = 3.° *La* Pacanda, *ó presidio de los antiguos indios: siembran en ella los vecinos.* = 4.° Yunuan, *cuasi desierta; y* Tecuen

Digitized by Google

que es una roca vecina á Xanicho Suministra regalados peces, acúmuras, cuerepos y el blanco, que se vende por toda la Provincia,

Este Partido comprehende especialmente las siete Tenencias siguientes, que expresan todos los Pueblos de su demarcacion, y son:

I. TZINTZUNZAN.

1. *Tzintzúnzan,* (*de* Tzintzun, *Colibri ó Chuparosa en Tarasco:* Huitzizila, *de* Hoitzizilim, *lo mismo en lengua Mexicana*) la antigua Capital del Reyno de Michuacán, situada entre dos montecillos, llamado un a *Tareacúri*, cuasi á la orilla y parte Oriental de la Laguna de Patzcuaro. Aqui residian sus Reyes, que llegaron á numerar diez y nueve hasta la venida de los Españoles, y se puso tambien la primitiva Iglesia por el Sr. Quiroga, en los años de 1539; pero tuvo que trasladarla el siguiente á Patzcuaro, que se miraba como un mismo pueplo ó bárrio de esta Ciudad, aplicándoles no sin razon á entrambas el nombre general de *Michuacan*, que les convenía igualmente que á toda la Provincia. A esta solo le ha quedado su pomposo título, porque despues ha sido abandonada y re-

Digitized by Google

ducida á un pueblo miserable de Indios, y solo en estos últimos tiempos se ha establecido alli un ayuntamiento Constitucional. Su *temperamento* es frio, y no *produce* cosa alguna de utilidad mas que los otros pueblos que cercan al lago: la *industria* de sus habitantes es la alfarería, y trabajan una loza muy estimada, en que *comercian* por todo el reino. Es Curato Secular de la mitra, y en 1803 tenia 2500 almas. (*Long.* 2. º 4' 15"= *Lat.* 19. º 35'=*Alt. desc.*)

	Hombres.			*Mugeres.*			*Total.*
	Solteros.	*Casados.*	*Viudos.*	*Solteras.*	*Casadas.*	*Viudas.*	*Almas*
Poblacion del anterior en 1822.	673.	398.	47.	639.	398.	99.	2.254.

2. *Ihuatzio, S. Francisco* (*De* Hihuatsi *Coyote ó Zorra*.) Pueblo de Indios situado sobre la pequeña península de este nombre, en la parte Oriental de la laguna de Patzcuaro y bárrio de Tzintzunzan. El recuerda por sus antiguedades (la Pirámide aun no destruida, que les servia de plaza de armas: otras *Yácatas*, ó sepulcros de sus Reyes: las reliquias de una torre que fabricó su primer fundador antes venir los Españoles, y la *via*, calle ó camino de *Queréndaro*, que comunicaba con la Capital) tristes memorias de la grandeza michuacana. Hoy es una Vicaría de Patzcuaro, y por su poblacion se ha formado en él un Ayuntamiento Constitu-

Digitized by Google

cional. Dista una legua larga de aquella Ciudad al NE. por agua, y á la extremidad de la peninsula, un cuarto de legua al O. tiene un bárrio ó pueblito, llamado ya *Cucuchucho*, ya *Cucuécho*. cuya poblacion de 269. almas está inclusa en la de este Pueblo. Su *temperamento* no es del todo destemplado y los habitantes ejercitan la pesca, y *comercian* en la venta del pescado. (*Long.* 2.° 5', o"= *Lat.* 19.° 33'= *Alt. dscon.*)

	Hombres.			*Mugeres.*			*Total.*
	Solteros.	*Casados.*	*Viudos.*	*Solteras.*	*Casadas,*	*Viudas.*	*Almas*
Poblacion del anterior en 1822.	76.	184.	22.	75.	184.	21.	562.

II. COCUPAO.

3. *Cocupáo, S. Diego,* (*de* Cucupa *Corcoba* &c.) Pueblo de indios situado al NE sobre la extremidad del lago de Patzcuaro en una rinconada, distando cinco leguas de su Cabezera. Es frio de *temperamento: produce* maiz y trigo, y sus habitantes trabajan batéas, y caxas pintadas, que son los ramos de su *industria* y *comércio.* Es Cruato secular, y se ha establecido en él un Ayuntamiento Constitucional, que comprehende

Digitized by Google

los dos Pueblos que siguen. (*Long.* 2.° 4',30"= *Lat.* 19.° 38'=*Altura desc.*)

	Hombres.			*Mugeres.*			*Total.*
	Solteros.	*Casados.*	*Viudos.*	*Solteras.*	*Casadas.*	*Viudas.*	*Almas*
Poblacion del anteror en 1822.	690.	567.	73.	703.	567.	152.	2.752.

4. *Purenchécuaro, S. Gerónimo,* (*de* Purénchequa *Colorin ó Erithryna*) Pueblo de indios de la laguna, y Curato secular por separado: está en la parte septentrional, y dista cinco leguas de Patzcuaro aciá el N. y á corta distancia de Santa Féc. Es frio de *temperamento:* dá solo maiz y trigo, sin mas *comércio,* que los productos de la pesca, ni otra *industria* que los Petates, ó estéras de Tule que fabrican sus habitantes. (*Long,* . .= *Latit.* . . .= *Alt*)

	Hombres.			*Mugeres.*			*Total.*
	Solteros.	*Casados.*	*Viudos.*	*Solteras.*	*Casadas.*	*Viudas.*	*Almas*
Poblacion del anterior en 1822.	94.	130.	5.	115.	130.	15.	489.

5 *Ziróndaro, S. Audrés,* (*de Tzirónda, Ciénega*), Pueblo de la laguna, asentado en la parte septentrional, distante cinco leguas largas de Patz-

Digitized by Google

cuaro al mismo rumbo, y al Oeste cuasi una del precedente. Frio en su *temple*, tiene las proprias *producciones*, *industria* y *comércio* que aquel. (*Long*.. . .=*Latit*. . . .=*Alt*. . .)

	Hombres.			*Mugeres.*			*Total.*
	Solteros.	*Casados.*	*Viudos.*	*Solteras.*	*Casadas.*	*Viudas.*	*Almas*
Poblacion del anterior en 1822.	98.	136.	12.	116.	136.	21.	519.

6. *Santa Fée de la Lagúna*, Pueblo de indios, situado á su márgen, cinco leguas al N. de Patzcuaro, en donde por su poblacion se ha puesto tambien Ayuntamiento Constitacional independiente del anterior, como lo está el Curato en lo eclesiástico. Está al Oriente de Purenchécuaro, entre este y Cocupáo, y de *temperamento* frio: sus *producciones*, *comércio* é *industria*, con las maderas que labran, son las mismas que las de los Pueblos anteriores. (*Long*. 2.° 8', = *Lat*. 19.° 37'=*Alt. desc.*)

	Hombres.			*Mugeres.*			*Total*
	Solteros.	*Casados.*	*Viudos.*	*Solteras.*	*Casadas.*	*Viudas.*	*Almas*
Poblacion del anterior en 1822.	309.	198.	17.	389.	198.	40.	1.151.

Digitized by Google

III. ERONARICUARO.

7. *Erongarícuaro, Sta. María,* (*ó Eronarícuaro, lugar de espera y atalaya*). Pueblo grande de Indios y Curato Secular. Aunque distante de Patzcuaro cuatro leguas y media, pues está situado en el borde Occidental de aquella laguna, se miraba por costumbre de los Indios, como uno de sus bárrios, y alli vivia el principal de sus sacerdotes, que instituyó las célebres fiestas tan parecidas á las de nuestra Resurreccion y Navidad, esperando aquella, de donde vino el nombre al lugar. Tiene actualmente Ayuntamiento Constitucional, con los Pueblos adyacentes que siguen. Es templado, por que se halla al abrigo de la Sierra del Poniente: *produce* maiz, trigo, frijol, nuezes, madera, tule y pezcado, que suministran materiales á su *indsutria* y *comércio*. En esta Poblacion está inclusa la de la isleta y Pueblito de *Xarácuaro*, una de las mas bellas del lago, situada en la parte Occidental y frente de Eronaricuaro, como tambien la de *Urícho*, *Arucutin* y *Puacuaro*, Pueblitos cortos del Lago, que mira aquel como bárrios. (*Long.* 2.° 16', o"=*Lat.* 19.° 33', 30"=*Altura desconocida.*)

	Hombres.			*Mugeres.*			*Total.*
	Solteros.	*Casados.*	*Viudos.*	*Solteras.*	*Casadas.*	*Viudas.*	*Almas*
Poblacion del anterior en 1822.	288.	316.	34.	237.	316.	70	1.261.

Digitized by Google

8. *Pichátaro, S. Francisco* (*ó Pitzátaro, de* Pitzendo, *lugar de reverencia*) Pueblo situado sobre la Sierra que se eleva en la parte Occidental del lago de Patzcuaro, de cuya Cabezera dista al Oeste seis leguas. Es Curato Secular, de *temperamento* frio, que produce solo maiz y trigo: Sus habitantes labran maderas, y en su venta y la de sus semillas tienen su principal comércio. (*Long.* . . . *Lat.* . . . *Alt.*)

	Hombres.			*Mugeres.*			*Total.*
	Solteros.	*Casados.*	*Viudos.*	*Solteras.*	*Casadas.*	*Viudas.*	*Almas*
Poblacion del anterior en 1822.	100.	194.	14.	132.	194.	32.	666.

9. *Sirahuén, S. Nicolás,* (*de* Siraueni, *hechar humo*) Pueblo grande, Curato del Partido de Patzcuaro, con Ayuntamiento Constitucional; y de la Tenencia de Eronaricuaro. Dista cuatro leguas de su Cabezera al SO. y cerca de él hay otro lago mas pequeño de su nombre, cuyas aguas menos turbias suministran un pezcado que dicen ser mas sabroso que el de la gran laguna. Su *temple* es frio: *produce* trigo y maiz: la *industria* de sus habitantes ninguna particular: son labradores y tienen *comércio* escaso. En su poblacion vá incluida la de *Axuno* y *Huiramangaro*, dos Pueblitos de indios al O. de Patzcuaro, que cuenta como sus bárrios asi como el siguiente, cuyo estado de Poblacion se nos

Digitized by Google

remitió por separado. (*Long.* 2.° 13'= *Latit.* 19.° 25'= *Altura desconocida.*)

	Hombres.			*Mugeres.*			*Total.*
	Solteros.	*Casados.*	*Viudos.*	*Solteras.*	*Casadas.*	*Viudas.*	*Almas*
Poblacion del anterior en 1822.	852.	523.	48.	741.	523.	126.	2.813.

10. *Túmbio, S. Juan* (*de* Thumbas, *Verruga*) Pueblito de indios del Partido de Patzcuaro, del cual dista cinco leguas al O. en la Sierra y camino de Uruápan: frio y humedo, que *produce* pera, granadilla, y otras frutas: sus habitantes son labradores, y no tienen *comércio*, ni otra *industria*. (*Long.* . . . *Lat.* . . . *Alt.* . .)

	Hombres.			*Mugeres.*			*Total.*
	Solteros.	*Casados.*	*Viudos.*	*Solteras.*	*Casadas.*	*Viudas.*	*Almas*
Poblacion del anterior en 1822.	120.	64.	2.	87.	64.	31.	268.

IV. ZACAPO.

11. *Zacápo, Santa Ana*, (*de* Tzacápu, *Piedra*) Pueblo grande del Partido de Patzcuaro, de cuya

Digitized by Google

Capital dista mas de diez leguas al NO. Es de origen antiquísimo, y habla la Historia de un ídolo particular que se adoraba alli en la gentilidad. Está situado al descenso de una rama de la Sierra: tiene regulares casas, y cuasi en el centro un montecillo, Sepulcro ó Yácata en que hay una hermita y parece hecho á mano. Se ha puesto Ayuntamiento Constitucional en este Pueblo, que es tambien Curato Secular, y le son adyacentes los Pueblitos siguientes. Cerca de él pasa un rio, que viene del S. y parte de sus aguas se resume en el pantáno de Xauxilia (*) (*Long.* 2. º 24', 10"=*Latit.* 19. º 43',o"= *Altura deconocida.*)

	Hombres.			*Mugeres.*			*Total.*
	Solteros.	*Casados.*	*Viudos.*	*Solteras.*	*Casadas.*	*Viudas.*	*Almas.*
Poblacion del anterior en 1822.	1.276.	753.	70.	1.123.	735.	211.	4.186.

12. *Naranja.* (*la Asuncion*) Pueblito distante once leguas de Patzcuaro al NO. frio de *tempera-*

(*) *Esta observacion está equívoca. El Pantáno de* Xauxilla, *en que hicieron un Fortin los disidentes, recibe la agua de vários cauces que se resumen en él y se quiso hablar del Rio que vá para Angamacutiro sin duda en la Nota remitida al Comisionado.*

Digitized by Google

mento y que solo *produce* maiz y trigo, como el anterior. (*Lon.* . . *Lat*, . *Alt*. . .)

	Hombres.			*Mugeres.*			*Total.*
	Solteros.	*Casados.*	*Viudos.*	*Solteras.*	*Casadas.*	*Viudas.*	*Almas*
Poblacion del anterior en 1822.	150.	106.	7.	134.	106.	21.	524.

13. *Tirándaro*, (*SS. Reyes*) Pueblito rodeado casi por la Hacienda de Bellas fuentes, á corta distancia del precedente, que mira al O. *produce* lo mismo, y es de igual temple. *Long*. . . *Lat*. . . *Alt*. .)

	Hombres.			*Mugeres.*			*Total.*
	Solteros.	*Casados.*	*Viudos.*	*Solteras.*	*Casadas.*	*Viudas.*	*Almas*
Poblacion del anterior en 1822.	124.	173.	14.	61.	173.	26.	571.

14. *Asajo ó* Axaxo, *Santiago*, Pueblito antiguo, distante ocho leguas de Patzcuaro al NO. é inmediato á los precedentes, que solo *produce* maiz y trigo, con igual temple. (*Long*. . . *Lat*. . . . *Alt*. . . .)

	Hombres.			*Mugeres.*			*Total.*
	Solteros.	*Casados.*	*Viudos.*	*Solteras.*	*Casadas.*	*Viudas.*	*Almas*
Poblacion del anterior en 1822.	64.	132.	18.	67.	132.	12.	425.

Digitized by Google

15. *Comanja, S. Juan*, Pueblito de la propria demarcacion, distante una legua de Asajo al S. que *produce* lo mismo, en igual *temperamento*. (*Long.* . . . = *Lat.* . . . = *Alt.* . . .)

	Hombres.			*Mugeres.*			*Total.*
	Solteros.	*Casados.*	*Viudos.*	*Solteras.*	*Casadas.*	*Viudas.*	*Almas*
Poblacion del anterior en 1822.	55.	40.	11.	41.	40.	11.	198.

16. *Tarejéro S. Francisco*, Pueblito al NE. de Zacapo á corta distancia, y muy inmediato á la ciénega ó pantáno de *Xauxilla*, á donde está el fuerte celebrado de este nombre, que poco sirve al presente. Su *temple* y *producciones* las de los anteriores. (*Sipiaso*, ó no existe mas que el nombre, ó esta inclusa su poblacion en la de la Cabezera Tzacapú). (*Long.* . . . = *Lat.* . . . = *Alt.* . . .)

	Hombres.			*Mugeres.*			*Total.*
	Solteros.	*Casados.*	*Viudos.*	*Solteras.*	*Casadas.*	*Viudas.*	*Almas*
Poblacion del anterior en 1822.	56.	75.	4.	79.	75.	18.	307.

Digitized by Google

V. CUENEO.

17 *Cuenéo. S. Nicolás*, (*ó Cuinéo, lugar de Páxaros, de* Cuiní, *Are*) Pueblo del Partido de Patzcuaro, distante trece leguas al N. y situado en una cañada: de *temperamento* frio, que *produce* maiz y trigo, y sus habitantes curtidores de oficio, tienen la *industria* de hacer zapatos, que venden por la Provincia. Hay en él un Ayuntamiento Constitucional, y tiene Parroquia Secular por separado. (*Long.* 2.° 9', = *Lat.* 19.° 44', 30"= *Altura descon.*)

	Hombres.			*Mugeres.*			*Total.*
	Solteros.	*Casados.*	*Viudos.*	*Solteras.*	*Casadas.*	*Viudas.*	*Almas*
Poblacion del anterior en 1822.	979.	635.	46.	977.	635.	144.	3.416.

VI. SANTA CLARA.

18. *Santa Clara del Cobre*, (llamado asi por el beneficio que alli se hace de este metál) Pueblo grande y antigua Tenencia del Partido de Patzcuaro, de cuya Capital dista cuatro leguas al S. Es Curato Secular que reconoce á Ario como Vicaría, y situado en la Sierra, es frio y *produce* solo maizes de temporal. La

Digitized by Google

industria de sus habitantes es la caldercría, con muy escaso *comércio*; pero posee actualmente un Cura, literato, sábio é ilustrado, que hace su mayor ornamento. (*) Hay Ayuntamiento Constitucional, que comprehende la poblacion de sus cercanías en el total que vá aqui detallado. (*Long.* 2.° 9' 5"= *Lat.* 19.° 23'=*Alt. desc.*) [Opopéo. *inclusa en este su poblacion.*]

	Hombres.			*Mugeres.*			*Total.*
	Solte-ros.	*Casa-dos.*	*Viu-dos.*	*Solte-ras.*	*Casa-das.*	*Viu-das.*	*Almas.*
Poblacion del anterior en 1822.	1.056.	646.	167.	1.275.	646.	283.	4.073.

NOTA.

La Tenencia de Parácho, que sigue formaba en otro tiempo un Partido separado, nombrado de la Sierra.

VII. PARACHO.

19. *Parácho, San Pedro,* (ó Paráche, *ropa bieja;*

(*) *El B. D. Manuel de la Torre Lloreda, honor de este Partido.*

Digitized by Google

aunque creo viene de Parándi. *ofrenda*) Pueblo principal de la Sierra de Patzcuaro, antiguo Partido separado de aquel, y ahora la principal de sus Tenencias, con Ayuntamiento Constitucional, que comprehende doce Pueblos mas que detallarémos adelante. Dista de Patzcuaro trece leguas al O. y ocho al N. de Uruapan. Tiene muy regular disposicion, con casas de madera, como es de estílo en aquel Paiz, y una buena Iglesia Parroquial artesonada. En estos Pueblos se conservan todavia los mismos oficios que les prescribió con tanta sabiduría á los Indios el sr. Quiróga: las costumbres en su mayor pureza, y no se pueden oir sin emocion los himnos que en la noche y en la sonora lengua de Michuacán, entonan las inditas dentro del Templo. El *temperamento* de Parácho es frio: sus *producciones* el maiz: la *industria* de sus habitantes labrar sillas, bancos, guitarras, y otras piezas de madera, con cuya venta y la del maiz salen á *comerciar*, habiendo alli una corta feria ó tianguiz los Domingos. (*Lang.* 2.° 45'= *Latit.* 19.° 29', o"= *Altura desconocida en la Sierra.*)

	Hombres.			*Mugeres.*			
	Solteros.	*Casados.*	*Viudos.*	*Solteras.*	*Casadas.*	*Viudas.*	*Almas*
Poblacion del anterior en 1822.	494.	303.	17.	411.	303.	98.	1.636.

Digitized by Google

20. *Tanáco*, (*Santa Cruz*) Pueblo de indios de la Sierra de Michuacán, distante tres leguas de Paracho al S. sumamente frio, que *produce* maiz y maderas, y sus habitantes se ejercitan exclusivamente en la labranza. *Long.* . . = *Lat.* . . . = *Alt.* . . .

	Hombres.			*Mugeres.*			*Total.*
	Solteros.	*Casados.*	*Viudos.*	*Solteras.*	*Casadas.*	*Viudas.*	*Almas*
Poblacion del anterior en 1822.	114.	99.	2.	83.	99.	20.	417.

21. *Capacuaro*, (*S. Juan*) Pueblo de indios de la Sierra, situado tras de una montaña. que forma en su cima la figura de un pilon de azucar, distante tres y media leguas de Parácho ácia el S. y cuatro y media al N. de Uruapan. Es bastante frio, y *produce* maiz y maderas, que labran sus habitantes en tablas, con que van á *comerciar* á diversos pnntos. (*Long* . = *Lat*, . . = *Alt*. .)

	Hombres.			*Mugeres.*			*Total.*
	Solteros.	*Casados.*	*Viudos.*	*Solteras.*	*Casadas,*	*Viudas.*	*Almas*
Poblacion del anterior en 1822.	52.	66.	20.	89.	66.	16.	309.

22. *Pomacuarán*, (*S. Miguel*) Pueblito de indios de la misma Sierra, al O. de Paracho una y

Digitized by Google

media leguas, de *temperamento* frio, que produce solo maiz, y sus habitantes se ejercitan en hacer medias de algodon, y en la labranza. (*Long.* . . =*Lat.* . . =*Alt.* .)

	Hombres.			*Mugeres.*			*Total.*
	Solteros.	*Casados.*	*Viudos.*	*Solteras.*	*Casadas.*	*Viudas.*	*Almas*
Poblacion del anterior en 1822.	13.	26.	1.	22.	26.	9.	97.

23. *Nurio*, (*San Tiago*) Pueblo de la Sierra, distante dos y media leguas al N. de S. Felipe de los Herreros del Partido de Uruapan, y al O. de Paracho. Es igualmente frio. y sus habitantes trabajan solamente sombreros en que ván á comerciar, con el maiz que benefician. En las monjas de Patzcuaro conservan todavia el sombrero del sr. Quiróga, uno de los primeros que hicieron en este Pueblo, y si parece poco digno de un Obispo, muestra bién en la pobreza de su adorno, la natural de aquel pastór, y en sus manchas las gotas de sudor que le costó la felicidad de aquestos Pueblos. (*Long.* . . . =*Lat.* . . . =*Alt.* . .)

	Hombres.			*Mugeres.*			*Total.*
	Solteros.	*Casados.*	*Viudos.*	*Solteras.*	*Casadas.*	*Viudas.*	*Almas*
Poblacion del anterior en 1822.	119.	97.	12.	142.	97.	24.	491.

Digitized by Google

24. *Cucucho*, (*S. Bartolomé*) Pueblo de la Sierra situado al O. de Nurio como dos leguas y al N. de Charapan del Partido de Xiquilpan, tres. Es frio: *produce* maiz, y sus habitantes tienen exclusivamente la *industria* de hacer rosarios, en que van con su maiz á comerciar. (*Long*.. .=*Latit*. . . .= *Alt*. . .)

	Hombres.			*Mugeres.*			*Total.*
	Solteros.	*Casados.*	*Viudos.*	*Solteras.*	*Casadas.*	*Viudas.*	*Almas*
Poblacion del anterior en 1822.	69.	54.	7.	64.	54.	9.	257.

25. *Arantepáqua*, (*Sta. Maria*) Pueblito de la Sierra, que linda por el N. con Aranza á dos y media leguas, muy frio, que *produce* maiz, ejercitándose sus indios en la labranza. (*Long*, . .= *Latit*. . . .= *Alt*)

	Hombres.			*Mugeres.*			*Total.*
	Solteros.	*Casados.*	*Viudos.*	*Solteras.*	*Casadas.*	*Viudas.*	*Almas*
Poblacion del anterior en 1822.	22.	46.	2.	31.	46.	12.	159.

26. *Urapicho*, (*Sta. Maria*) Pueblito de la Sierra de Michuacan, al O. de Ahuiran como dos leguas. Es frio: *produce* maiz, y sus habitantes

Digitized by Google

solo se ejercen en la labranza. (*Long.* . . *Lat.* . . *Alt.* .)

	Hombres.			*Mugeres.*			*Total.*
	Solteros.	*Casados.*	*Viudos.*	*Solteras.*	*Casadas.*	*Viudas.*	*Almas*
Poblacion del anterior en 1822.	61.	66.	9.	80.	66.	9.	291.

27. *Turíquuaro*, (*S. Andres*) Pueblito de la Sierra al N. de Tinganbato del Partido de Uruapan, como cuatro leguas, y dos al E. de Capácuaro. Es frio, y sus habitantes labran *metates* para moler, que es toda su *industria*, por hallarse alli la piedra propria para hacerlos, y siembran igualmente maices. (*Long.* . . . *Lat.* . . . *Alt.* . . .)

	Hombres.			*Mugeres.*			*Total.*
	Solteros.	*Casados.*	*Viudos.*	*Solteras.*	*Casadas.*	*Viudas.*	*Almas*
Poblacion del anterior en 1822.	46.	59.	5.	75.	59.	10	254.

28. *Achicurin*, *ó* Cheránátzicurin, *ó Cherán chico*, (*Santa María*) es un Pueblito de la Sierra de Michuacán, dos leguas al Oriente de Tanáco: ya algo templado, que *produce* maiz, frutas trigo, y legumbres dedicandose sus habitan-

Digitized by Google

tes solamente á la labranza. (*Long.* . . =*Lat.* . .=. *Alt.* . .)

	Hombres.			*Mugeres.*			*Total.*
	Solteros.	*Casados.*	*Viudos.*	*Solteras.*	*Casadas.*	*Viudas.*	*Almas*
Poblacion del anterior en 1822.	81.	85.	6.	105.	85.	34.	396.

29. *Aránza*, ó *Arántzan*, Pueblito de la propria Sierra, tres cuartos de legua al E. de Parácho, frio de *temperamento*, que *produce* únicamente maiz, que siembran sus habitantes, dedicados tambien á la arrieria. (*Long.* . .= *Lat.* . .= · *Alt.* .)

	Hombres.			*Mugeres.*			*Total.*
	Solteros.	*Casados.*	*Viudos.*	*Solteras.*	*Casadas.*	*Viudas.*	*Almas*
Poblacion del anterior en 1822.	16.	30.	3.	33.	30.	9.	121.

30. *Ahufran*, (*San Mateo*) Pueblito de la Sierra, que linda por el Oriente con el anterior, á distancia de legua y media: de *temple* frio, que *produce* maiz, y sus habitantes se ejerci-

Digitized by Google

tan en hacer calzetas y medias de hilo. (*Long.* . =*Lat.* . .=*Alt.* . .)

	Hombres.			*Mugeres.*			*Total.*
	Solteros.	*Casados.*	*Viudos.*	*Solteras.*	*Casadas.*	*Viudas.*	*Almas*
Poblacion del anterior en 1822.	49.	72.	5.	50.	72.	2.	250.

31. *Quinzeo*, (*Santa Maria Magdalena*) Pueblo de la misma Sierra, tres leguas al S. de Paracho frio, que produce maiz y maderas, dedicándose sus habitantes á solo labrar fustes para sillas de montar. (*Long.* . . *Lat.* . . =*Alt.* .)

	Hombres.			*Mugeres.*			*Total.*
	Solteros.	*Casados.*	*Viudos.*	*Solteras.*	*Casadas.*	*Viudas.*	*Almas*
Poblacion del anterior en 1822.	71.	36.	7.	67.	36.	21	238.

32. *Nahuátzen*, o *Nahuachi*, vulgarmente (*S. Luis*) Pueblo de la Sierra de Michuacán, Curato Secular y donde se ha puesto al presente un Ayuntamiento Constitucional, que comprehende los de los siguientes artículos, como el 2.° de esta Tenencia de Parácho, Dista cuatro leguas de Zacápo al SO cuatro al E. de su Cabezera: es frio de *temperamento*, y sus

Digitized by Google

habitantes curtidores, ejercen el oficio de zapateros. (*Long.* 2.° 37'= *Lat.* 19.° 34'= *Alt. descon.*)

	Hombres.			*Mugeres.*			*Total.*
	Solteros.	*Casados.*	*Viudos.*	*Solteras.*	*Casadas.*	*Viudas.*	*Almas*
Poblacion del anterior en 1822.	246.	423.	24.	282.	423.	53.	1.451.

33. *Cherán el grande*, (*S. Francisco*) Pueblo de la Sierra y del Distrito á Naguatzen, del que dista una legua al Oeste: de *temperamento* frio, que *produce* solo maiz: sus habitantes son curtidores y hacen tambien zapatos. (*Long.* . . .= *Lat.* . . . = *Alt.*)

	Hombres.			*Mugeres.*			*Total.*
	Solteros.	*Casados.*	*Viudos.*	*Solteras.*	*Casadas.*	*Viudas.*	*Almas*
Poblacion del anterior en 1822.	696.	427.	420.	248.	427.	126.	2.344.

34. *Sevina, ó Seguínam*, (*Sta. Maria*) Pueblo, antigua Cabezera de estos cuatro en la Sierra, al S. de Nahuatzen una legua, y tres de Pichátaro al O. Es frio, *produce* maiz, y sus habitan-

Digitized by Google

tes son labradores y hacen tablas y tejamanil. (*Long.* . .=*Lat.* . .=*Alt.* . .)

	Hombres.			*Mugeres.*			*Total.*
	Solteros.	*Casados.*	*Viudos.*	*Solteras.*	*Casadas.*	*Viudas.*	*Almas*
Poblacion del anteror en 1822.	104.	90.	8.	98.	90.	16.	406.

35. *Comachuén*, (*Sta. Maria*) el último de los cuatro pueblos del distrito, distante dos leguas de Sevina ácia el el N.: frio, que *produce* maiz y manzanas, y sus habitantes labradores, trabajan palas de madera. (*Long.* . .=*Lat.* . . =*Alt.* . .)

	Hombres.			*Mugeres.*			*Total.*
	Solteros.	*Casados.*	*Viudos.*	*Solteras.*	*Casadas.*	*Viudas.*	*Almas*
Poblacion del anterior en 1822.	100.	68.	9.	58.	68.	23	326.

Digitized by Google

La suma total de la poblacion de este Partido de Patzcuaro al presente, es:

Poblacion de todo el Partido en 1822, *por el órden inverso.*

Solteros.		*Casados.*		*Viudos.*		*Total.*
Hombres.	*Mugeres.*	*Hombres.*	*Mugeres.*	*Hombres.*	*Mugeres.*	*De sexos.*
11.090.	11.307.	8.840.	8.840.	1.320.	2.336.	43.733.

Segun los Estados incompletos, que se mandaron á esta Intendencia en 1820. la poblacion del Partido de Patzcuaro, sin el Padron de la Ciudad, ni sus Bárrios, era de

Poblacion de sus Tenencias en 1820. *opr el órden inverso.*

Trintzuntzan	*Cocupáo.*	*Erongarícuaro.*	*Zacapo.*	*Cuenéo.*	*Sta. Clara.*	*Paracho.*
De todos sexos.						
3.251.	3.488.	4.127.	4.721.	3.416.	4.020.	5.397.

El total de habitantes que compreende el anterior Estado es de 28.420.

Digitized by Google

Haciendas y Ranchos del Partido.

	Haciendas.	*Ranchos.*
En las cercanías de		
Patzcuaro	6.	4.
De Tzintzunzan.	3.	3.
De Cocupéo.	4.	5.
De Erongarícuaro. . . .	5.	17.
De Zacápo.	3.	5.
De Cuenéo.	2.	16.
De Santa Clara.	6.	14.
De Nahuatzen.	2.	2.
Totales..	31.	66.

NOTA. *No se detallan los nombres de las Haciendas por no venir expresados en los Estados.*

It. Hay dos Estancias una de Tzintzunzan y otra en Zacápo.

Resumen. Tiene el Partido 14. Parroquias con 10. Vicarías= 12. Ayuntamientos Constitucionales= 2. Ciudades= 45. Pueblos detallados= 9. inclusos= 31. Haciendas= 66. Ranchos= 2. Estancias y 43.733 almas.

Digitized by Google

OBSERVACIONES.

Este Partido, de tan considerable extencion sería susceptible de una division cómoda separando los Pueblos de la Sierra, de los que podria tambien formarse otro particular. Las Haciendas y Ranchos han vuelto á repararse y toma la agricultura poco á poco su antiguo curso, no habiendo que agregar aqui mas, que lo expresado en cada artículo.

Este Partido de *Patzcuaro* linda por el Norte con los de *Puruándiro* y *Huaniquéo*: por el Oriente con él de *Tiripetio:* por el Sur con los de *Ario* y *Tarétan* y por el Poniente con los de *Uruapan*, *Xiquilpan*, y *Tlasasalca*, que abrazan parte de la Sierra.

Digitized by Google

XIII. PARTIDO

DE

TARETAN.

DEPARTAMENTO DE OESTE.

Cabezera.

S. Ildefonso Taretan, (*de* Tareta *Heredád ó Sementera en lengua Tarasca*) Pueblo, Cabecera del pequeño Partido ó Subdelegacion de este nombre, en la Provincia de Michuacan, con ayuntamiento Constitucional que comprehende los cuatro pueblos de su demarcacion. Es Curato secular con su parroquia y habitaciones de madera ó adobes, sumamente ameno y abundante en frutas de tierra caliente, con especialidad de plátanos de todas clases, que adornan y hermosean sus calles. Esta situado al declive de una loma de fácil acceso, y dista siete leguas de Uruapan ácia el SE. Su *temperamento* mas es caliente que templado, aunque no excesivamente, y la inmediacion á la hacienda del proprio nombre y otros

Digitized by Google

ingénios de azucar, facilita y aumenta su *comércio*, que consiste en los dulces y el aguardiente de caña, y sus naturales *producciones*, que son como se ha dicho la caña de azucar, el plátano, naranjas, ahuacates, zapotes y otras, con el maiz que siembran en abundancia. (*Long.* 2.° 32'= *Lat.* 19,° 15'=*Alt. sobre el nivel del Mar, desconocida*)

Poblacion en 1822.

	Hombres.			*Mugeres.*			*Total.*
	Solteros.	*Casados.*	*Viudos.*	*Solteras.*	*Casadas.*	*Viudas.*	*Almas.*
Poblacion actual de Tarétan.	994.	557.	60.	921.	557.	303.	3.392.

PUEBLOS DEL DISTRITO.

1. *Tingambato*, (*Santiago*) Pueblo situado al descenso de la Sierra de Patzcuaro para el valle de Uruápan, del cual dista ocho leguas al Este, y siete al N. de su Cabezera. Habia en otro tiempo en él una Doctrina de PP. Agustinos, y ahora se ha convertido en Parroquia con Cura del clero secular de esta Mitra. No es de mal aspecto el Pueblo, aunque frio: tiene sus casas de madera, y calles enteras de 26.

Digitized by Google

chirimoyos y ahuacates, qué con el maiz. y trigo, son sus principales producciones. Es tránsito para Uruápan, y sus habitantes no tienen *comércio* particular, ni ramo alguno de industria. (☞*Long.* 2.° 24'= *Latitud* 19.° 25' =*Altura desconcida.*)

	Hombres.			*Mugeres.*			*Total.*
	Solteros.	*Casados.*	*Viudos.*	*Solteras.*	*Casadas.*	*Viudas.*	*Almas*
Poblacion del anterior en 1822.	332.	271.	15.	300.	271.	115.	1.304.

2. *Surumucápio.* (*S. Angel*) Pueblito de la propria Sierra y camino de Tingambáto á Uruápan, distante del primero tres leguas al S. y cinco al N. de su Cabezera: muy améno, aunque frio, que *produce* las mismas frutas y semillas que el antecedente, y los indios sus habitantes no tienen otro ramo de *comércio* ni *industria*, (*Long.* . . .= *Latit.* . . . .=*Alt.* . .)

	Hombres.			*Mugeres.*			*Total.*
	Solteros.	*Casados.*	*Viudos.*	*Solteras.*	*Casadas.*	*Viudas.*	*Almas*
Poblacion del anterior en 1822.	61.	98.	4.	74.	98.	16.	351.

Digitized by Google

3. *Ziraquaretíro*, ó mas bien, *Tziricuaretíro*, (*San Andrés*) Pueblito ameno en extrémo, y mas caliente, que templado del mismo Partido, situado en la propria via de S. Angel á Uruápan, del que dista cinco á seis leguas al Este, y célebre en la historia de Michuacán por haber plantado en él los cinco primeros pies de plátanos (*Musa*) que trajo de la isla de Santo Domingo el Ilmo. sr. Quiróga, de los cuales se han propagado todos los que existen en la Provincia, y se dividen en tres clases, *guinéos*, *hartónes* y delgados, que llaman comunmente *de Uruápan*. Pasa por dicho Pueblo un riachuelo ú arroyo, que lo fertiliza, y hay en él muchas huertas de plátano, granadilla, ahuacate y otras frutas en que *comercian* sus habitantes. (☞ *Long.* 2.° 25', 30"= *Lat.* 19.° 17'= *Altura de tierra caliente.*)

	Hombres.			*Mugeres.*			*Total.*
	Solteros.	*Casados.*	*Viudos.*	*Solteras.*	*Casadas.*	*Viudas.*	*Almas*
Poblacion del anterior en 1822.	111.	43.	12.	93.	43.	15.	327.

La suma total de la poblacion de este Partido al presente, es:

Poblacion de todo el Partido en 1822, *por el órden inverso.*

Solteros.		Casados.		Viudos.		Total.
Hombres.	Mugeres.	Hombres.	Mugeres.	Hombres.	Muge res	De Sexos.
1.498.	1.388.	974.	974.	91.	449.	5.374.

Segun los Estados remitidos á esta Intendencia en el año pasado de 1820, *la Poblacion de Tarétan, era de*

Solteros.		Casados.		Viudos.		Total.
Hombres.	Mugeres.	Hombres.	Mugeres.	Hombres.	Mugeres,	De sexos.
1.140.	858.	1.010.	1.010.	158.	112.	4.288.

Digitized by Google

Haciendas, Ranchos y Estancias del Partido.

	Haciendas.	*Ranchos.*	*Estancias.*
En Tarétan.	6.	14.	1.
Tingambato. . . .	0.	7.	0.
Totales.	6.	21.	1.

Resumen. Hay en este Partido un Ayuntamiento Constitucional= 2. Parroquias.= 1 Vicaría fija en una de las Haciendas.= 2 Misiones= 4. Pueblos.= 6 Haciendas.= 21 Ranchos.= 1 Estancia.= y 5.374 habitantes.

OBSERVACIONES.

El actual estado de las haciendas é ingénios de azucares de este Partido, es el mismo que él de las pertenecientes á Ario: la falta de numerario hace que aun los pocos frutos que ellas producen, tengan dificil expendio, y de aqui lo perdido que está la agricultura.

Linda este corto Partido por el N. y E. con él de *Patzcuaro*: por el S. con él de *Ario*, y por el Occidente con él de *Uruapan*, que sigue.

Digitized by Google

XIV. PARTIDO

DE

URUAPAN.

DEPARTAMENTO DE OESTE.

Cabezera.

S. FRANCISCO URUAPAN, *de* Urani, *Xícara en lengua de Michuacan*) Pueblo grande, Cabezera de Partido y Subdelegacion de este nombre. Lo fundó el V. P. Fr. Juan de S. Miguel, de los primeros Franciscanos que vinieron á esta provincia despues del establecimiento de los españoles en ella; y puso en él doctrina y convento de su órden, que ahora sirve de hospital, permaneciendo en su fachada intacto el busto de este religioso, á traves de los años y revoluciones. Este Pueblo se habia elevado á un grado considerable de riqueza y engrandecimiento en los primeros años del presente siglo, por ser el entrepuesto de comércio con los ingénios y haciendas de la tierá caliente; pero fue despues várias veces quema-

Digitized by Google

do, saqueado y miserablemente destruido, comenzando ahora á repararse: se reedifica el templo y las casas del circuito. Es el paraiso de Michuacan, y el plan, rectitud, cuadratura perfecta de las manzanas, calles y solares, no pudieron formarse por manos mas inteligentes. La amenidad, aguas y *temperamento*, que es mas bien caliente que templado, por la situacion del pueblo en una llanada al fin de la cadena central de la cordillera, y sobre la falda Oriental de la sierra de Tanzítaro, lo constituyen un lugar de delicias. La multitud de frutas, las mas de los paises cálidos, y las ceriales americanas son sus *producciones*. La *industria*, cuasi muerta de las pinturas de *maque* ó barniz para vários utensilios, vuelve ya á alentarse, y el comércio de los arrieros (de algodon, sales y añiles de la costa) grande en otro tiempo y despues nulo, toma tambien aumento con la poblacion. Este pueblo dista 28 leguas al SO. de la Capital: es parroquia y Curato secular, y se ha establecido en él un Ayuntamiento Constitucional. Acia la parte del NO. por el bárrio de Santiago, nace el rio que llaman del *Marques*, y alli de *Cúpaticho*, el cual se reune al caudaloso de las Balsas; mas sus aguas, cristalinas en extremo, se entran á corta distancia de Uruapan bajo de tierra, y forman despues la célebre cascada de la *Tzararacua* (ó Harnero) que tambien pintó en versos latinos el P. Landivar, jesuita. No es menos notable un árbol que crece ácia el molino del Sacramento, único en su especie, género é individuo, que describe bajo el nombrede *Huanita Urapensis*, que es desconocido á los Bo-

Digitized by Google

tánicos de Europa, y procuro hacer propagar por sus virtudes medicinales. Finalmente, el buen parecer, limpieza y trage de aquellos indios, descendientes sin duda de los primeros fundadores, de raza mas bien mestiza, admira sobre manera; y á no ser por la enfermedad del *bozo* ó *buche*, endémica en aquellos paises, que tanto los desfigura, serian quizás los mas perfectos y bien formados de la Provincia; pero es demasiado extenderme para un artículo de Estadistica. (*Long.* 2 ° 37', 15"= *Lat.* 19. ° 21.'= *Alt. desc.*)

Poblacion en 1822.

	Hombres.			*Mugeres.*			
	Solteros.	*Casados.*	*Viudos.*	*Solteras.*	*Casadas.*	*Viudas.*	*Almas*
Poblacion actual de Uruápan	1.345.	783.	69.	1.478.	783.	272.	4.730.

PUEBLOS DE LA DEMARCACION.

1. *Xicalán*, (*S. Francisco*) Pueblito, ó mas bien bárrio de Uruápan, situado á media legua al mediodia de Este, sumamente améno y agradable, habitado por indios situado á la falda Oriental de un montecillo del mismo nom-

Digitized by Google

bre surcado por las aguas y regado por el rio del Marqués por la parte del Este. Su *temple* es cálido aunque benigno. *produce guayabas* maiz, trigo y otras frutas. Sus habitantes labradores no tienen mas *comércio* ni *industria*. (*Long*. . , . = *Lat*. . . .= *Alt*. . . .)

	Hombres.			*Mugeres.*			
	Solteros.	*Casados.*	*Viudos.*	*Solteras.*	*Casadas.*	*Viudas.*	*Almas*
Poblacion del anterior en 1822.	70.	50.	4.	68.	50.	8.	250.

2. *Xucutácato*, (*Santa Catalina*) Pueblito de indios poco mayor que el precedente, del que dista cerca de una legua al S. y del mismo Partido y Parroquia de Uruápan: Su *temperamento* mas es caliente, y *produce* poco pulque, granada y plátano: la *industria* de sus habitantes, pintar maque, y su *comércio* en trigos. (*Long*. , . .= *Lat*. . . .= *Alt*. . .)

	Hombres.			*Mugeres.*			
	Solteros.	*Casados.*	*Viudos.*	*Solteras.*	*Casadas.*	*Viudas.*	*Almas*
Poblacion del anterior en 1822.	91.	61.	5.	87.	61.	9.	314.

Digitized by Google

3. *S. Lorenzo*, Pueblito de este nombre, y del Partido de Uruápan, de cuya Cabezera dista cuatro leguas al Sur, habitado solo por indios, y de *temperamento* frio, por estar situado en la Sierra: *produce* peras, y no hay alli mas *comercio*. ni industria que la labranza. (*Long.* . . .= *Lat.* . .= *Alt*, . . .)

	Hombres.			*Mugeres.*			*Total.*
	Solteros.	*Casados.*	*Viudos.*	*Solteras.*	*Casadas.*	*Viudas.*	*Almas*
Poblacion del anterior en 1822.	136.	90.	7.	130.	90.	13.	466.

4. *Parangaricutíro*, (*S. Juan*) Pueblo, Tenencia antiguamente de la Subdelegacion de Uruápan, y en donde se ha establecido ahora un nuevo Ayuntamiento Constitucional, que comprehende los Pueblos siguientes del Partido. Fué antigua doctrina de los PP. Agustinos, quienes hicieron alli una iglesia magnifica, que hoy sirve de Parroquia al Curato. Dista ocho leguas de su Cabezera al Oeste: está situado sobre un planio en la Sierra: es de *temperamento* humedo y frio, y *produce* peras, manzanas, tejocótes y otras frutas del pais: la *industria* de sus habitantes es hacer colchas ó cobertones de laña, y su comercio él de la arrieria.

Digitized by Google

(*Long.* 2.° 53', 30"= *Lat.* 19 ° 19'= *Alt. desc.*)

	Hombres.			*Mugeres.*			*Total.*
	Solteros.	*Casados.*	*Viudos.*	*Solteras.*	*Casadas.*	*Viudas.*	*Almas*
Poblacion del anterior en 1822.	314.	187.	8.	305.	187.	79.	1.080.

5. *Tzacán*, (*S. Pedro*) Pueblo del Partido de Uruápan, y en la Sierra, distante de su Cabezera diez leguas al NO. Tiene casas de madera, y es de *temperamento* frio, *produciendo* manzana, membrillo y otras frutas. Sus habitantes iban desde alli á emplearse en las minas de Guanajuato y otras distantes: son dedicados á la Música y su *industria* es hacer mantas; pero tienen cada año una feria en el mes de Octubre, que produce alguna utilidad á su débil comércio. (*Long.* . .= *Lat.* . .= *Alt.* .)

	Hombres.			*Mugeres.*			*Total.*
	Solteros.	*Casados.*	*Viudos.*	*Solteras.*	*Casadas.*	*Viudas.*	*Almas*
Poblacion del anteror en 1822.	183.	130.	8.	168.	130.	52.	671.

6. *Tzirosto*, (*Sta. Ana*) Pueblo del Partido de

Digitized by Google

Uruapan y Curato de esta mitra. Fue en otro tiempo doctrina de PP. Agustinos, quienes no edificaron iglesia sobresaliente, á causa de los frecuentes temblores de tierra que alli se experimentan, y á causa de lo falso del terreno en el descenso de la Sierra. Es su *temperamento* frio, pero *produce* frutas de vários temples, y en el centro de la poblacion hay una barranca intransitable en el tiempo de las aguas: estas abundan alli mas que en los puntos mencionados de esta Sierra: la *industria* de sus habitantes, tambien músicos, es hacer bateas pintadas, y su *comércio* su expendio, y poca arriería. (*Long.* .=*Lat.* .=*Alt.* .)

	Hombres.			*Mugeres.*			*Total.*
	Solteros.	*Casados.*	*Viudos.*	*Solteras.*	*Casadas.*	*Viudas.*	*Almas*
Poblacion del anterior en 1822.	170.	85.	11.	66.	85.	17.	434.

7. S. *Felipe*, (*de los Herreros*), Pueblo de indios asi denominado por la *industria* de sus habitantes, que trabajan este metal, pero solo en frenos, clavos y tal cual otra pieza diferente. Está situado en la Sierra al NO de Uruápan, su Cabezera, de la cual dista 9. leguas. Es frio su *temple* y *produce* varias frutas de aquel pais, durazno, tējocote, &c. ni tiene otro *comércio*,

Digitized by Google

que él del hierro. (*Long.* .= *Lat.* .= *Alt.* .)

	Hombres.			*Mugeres.*			*Total.*
	Solteros.	*Casados.*	*Viudos.*	*Solteras.*	*Casadas.*	*Viudas.*	*Almas*
Poblacion del anterior en 1822.	90.	79.	11.	85.	79.	27.	371.

8. *Curupo, ó Corupo,* (*S. Francisco*), Pueblo de indios de la Sierra y Partido de Uruapan; y Visita como el anterior, en otro tiempo, de los PP. Agustinos de Tzirosto, el cual es bastante frio en su *temple* y *produce* solamente manzanas. Su *industria* es hacer cajones de madera para el piloncillo, y su *comércio* en la arriería. Dista diez leguas ácia el NO. de Uruápan, su Cabezera. (*Long.* . = *Lat.* . = *Alt.* .)

	Hombres.			*Mugeres.*			*Total.*
	Solteros.	*Casados.*	*Viudos.*	*Solteras.*	*Casadas.*	*Viudas.*	*Almas*
Poblacion del anterior en 1822.	69.	96.	21.	66.	96.	22	370.

9. *Parícutin,* (*S. Salvador*) Pueblo infeliz de la Tenencia de Parangaricutiro, de corta poblacion de indios, situado en la Sierra, y distante ocho leguas de Uruapan al ONO. Es de *temperamento* frio, y solo *produce* capulin, tejocó-

Digitized by Google

te y pocas otras frutas. Su *industria* es hacer tejamanil, y su *comércio* él del maiz, que se dá en todos estos pueblos serranos. (*Long.* .= *Lat.* .= *Alt.* .)

	Hombres.			*Mugeres.*			*Total.*
	Solteros.	*Casados.*	*Viudos.*	*Solteras.*	*Casadas.*	*Viudas.*	*Almas*
Poblacion del anterior en 1822.	81.	69.	7.	105.	69.	31.	362.

10. *Apo*, (*S. Márcos*) Pueblo de indios del Partido de Uruápan, distantante 17. leguas aciá el SO. no lejos de Tanzítaro. Es frio de *temple: produce* capulines y durazno, y sus habitantes se ocupan en sacár yesca, y buscar colmenas, trabajan como jornaleros, sin mas *comércio*, ni *industria*. (*Long.* .= *Lat.* .= *Alt.* .)

	Hombres.			*Mugeres.*			*Total.*
	Solteros.	*Casados.*	*Viudos.*	*Solteras.*	*Casadas.*	*Viudas.*	*Almas*
Poblacion del anterior en 1822.	62.	46.	5.	67.	46.	9.	235.

11. *Angúhuan*, (*Santiago*) Pueblo de indios del Partido de Uruápan, del que dista ocho leguas ácia el Oeste, en lo mas profundo de la Sierra. Por lo mismo es su *temperamento* frio, y

Digitized by Google

produce manzana, capulin y tejocóte. La *industria* de sus habitantes es labrar tejamanil que les proporcionan los árboles de estas serranías, ni tienen los infelices otro *comércio*. (*Long.* .== *Lat.* .== *Alt.* .)

	Hombres.			*Mugeres.*			*Total.*
	Solteros.	*Casados.*	*Viudos.*	*Solteras.*	*Casadas.*	*Viudas.*	*Almas*
Poblacion del anterior en 1822.	52.	50.	2.	42.	50.	21.	217.

Haciendas.

1. *Santa Bárbara*, con cuatro Ranchos, y su Poblacion inclusa en la de los Pueblos de esta Jurisdiccion.

Ranchos independientes.

Se cuentan, inclusa su Poblacion.

En Uruápan.	14.
Parangaricutiro.	3.
Tzirosto.	2.
Corupo.	1.
Total.	20.

Nota. *Se duda si en los* 14. *Ranchos de Uruápan están comprehendidos ya los cuatro de Santa Bár-*

Digitized by Google

bara; pues todo lo confunde la poca inteligencia de los Alcaldes de estos Pueblos.

No hay Estancia alguna en el Partido.

La suma total de la poblacion de este Partido al presente, es:

Poblacion de todo el Partido en 1822, *por el órden inverso.*

Solteros.		*Casados.*		*Viudos.*		*Total.*
Hombres.	*Mugeres.*	*Hombres.*	*Mugeres.*	*Hombres.*	*Muge res*	*De Sexos.*
2.663.	2.667.	1.726.	1.726.	158.	560.	9.500.

Segun los Estados remitidos á esta Intendencia en 1820, *la total Poblacion del Partido de Uruápan, era de*

Solteros.		*Casados.*		*Viudos.*		*Total.*
Hombres.	*Mugeres.*	*Hombres.*	*Mugeres.*	*Hombres.*	*Mugeres,*	*De sexos.*
2.116.	2.278.	1.363.	1.368.	627.	812.	8.569.

Digitized by Google

Item. Conforme á un Estado manuscrito que consegui en mi viage á Uruapan, de la poblacion en el año anterior de 1819, *era de*

Poblacion en 1819.

Solteros.		*Casados.*		*Viudos.*		*Total.*
Hombres.	*Mugeres.*	*Hombres.*	*Mugeres.*	*Hombres.*	*Mugeres.*	*De sexos.*
2.012.	2.368.	1.362.	1.362.	372.	507.	7.983.

Resumen. Hay en este Partido 3 Parroquias. = 2 Ayuntamientos. = 1 Hacienda. =20 Ranchos, y 9.500 habitantes.

OBSERVACIONES.

1.ª Antes de la pasada revolucion, este Pueblo como la llave del comércio de tierra caliente y de la costa, se hallaba en sumo auge y poblacion: tenia muy regulares casas é Iglesia, que fueron quemadas: sus caudales y giros destruidos; se habla de Uruápan.

Digitized by Google

2.ª En la Jurisdiccion solo hay la Hacienda mencionada de Santa Bárbara, de labor y que antes sembraba ocho fanégas de maiz, tenia mas de 200. reses y 4. manadas de yeguas; y algunos ranchos de caña, que últimamente apenas se sembraban: El Pueblo de Uruápan, tenía con sus Ranchos mas de dos mil reses, de que han quedado bien pocas. Los del distrito de Parangaricutiro sembraban mas de 400. fanegas de maiz, con 200. yuntas, y en él presente, aunque reponiendose, pasan apénas de la cuarta parte.

Este Partido de *Uruápan* linda por el N. con la Sierra del de *Patzcuaro;* por el Este y S. con los de *Tarétan*, *Ario* y *Apatzingán:* por el Oeste con Xiquílpan y una parte de las tierras que sirven por alli de lindero á las Provincias de *Guadalajara* y Michuacán.

Digitized by Google

XV. PARTIDO

DE

XIQUILPAN.

DEPARTAMENTO DE OESTE.

Cabezera.

S. Francisco Xiquilpan, *ó Huanimba*, Pueblo grande, Cabezera del Partido de este nombre desde el tiempo de las Alcaldías mayores, el qual está en la raya de esta Provincia de Michuacán con la de Xalisco, Curato Secular de esta Mitra con su correspondiente Ayuntamiento Constitucional. El Pueblo está situado á dos leguas al Sur Oeste de *Saguayo*, de Jurisdiccion de Zamóra, y al N. de cotija como seis leguas, y por el Occidente linda con él de Tizapán de Guadalajara, no lejos de la orilla meridional del célebre Lago de Chapala. Aunque en su Jurisdiccion haya diversos temperamentos, con todas las producciones de los paises cálidos y frios, Xiquilpan es *templado* y saludable: en sus cerca-

Digitized by Google

nias hay crias de todos ganados, y se da muy bien el maiz y el frijol. Hay en el pueblo un convento de PP. Franciscanos, cuya antigua doctrina fue, y aunque padeció demasiado en la pasada revolucion, de modo que la Cabezera se trasladó á los Reyes, tiene regular disposicion de casas, y un *comércio* mediano de pulperias, ropa de la tierra y otros efectos de su particular *industria*, como tegidos de algodon en mantas, pañetes, gerga y zarapes de lana. (*Long. Occid. del Merid. de México*, 3. ° 3' = *Latit.* 20. ° 14' = *Alt. sobre el Mar, desconocida.*)

Poblacion en 1822.

	Hombres.			*Mugeres.*			*Total.*
	Solteros.	*Casados.*	*Viudos.*	*Solteras.*	*Casadas.*	*Viudas.*	*Almas.*
Poblacion actual de Xiquilpan.	910.	524.	70.	1.033.	524.	198.	3.259.

PUEBLOS DEL DISTRITO.

1. *Tarequato*, (*S. Francisco*) Pueblo de este Partido y Curato de la Mitra, a siete leguas de su Cabezera y tres al S. de *Tangamandapio*, de Zamora. Es *frio* por estar en la Sierra, y *produce* maiz, que benefician sus habitantes, igualmente que la jarcia en que trabajan y es su

Digitized by Google

comércio. Era antigua doctrina de los PP. Franciscanos y en su parroquia se enterró al P. *Dacio*, de la casa real de Dinamarca; y Apostol que fue de Michuacan de los primeros religiosos que vinieron de España á predicar el Evangelio despues de la conquista, y venerable por su saber y virtudes. Se dice que los indios tienen oculto su cadáver en una bóbeda subterránea, que iluminan continuamente muchas lámparas de cera, pero parece ser un cuento vulgar, como otros en que esta gente está preocupada (*Long.* . = *Latit.* . = *Alt.* .)

	Hombres.			*Mugeres.*			*Total.*
	Solteros.	*Casados.*	*Viudos.*	*Solteras.*	*Casadas.*	*Viudas.*	*Almas*
Poblacion del anterior en 1822.	529.	266.	29.	525.	266.	21.	1.636.

2. *S. Jose*, Pueblito de esta Jurisdiccion de Xiquílpan, que linda por el N. con el de Tanganciquaro, de Zamóra, y por el Este con Chilchóta, á tres leguas de distancia: es *templado*, y sus vecinos se ocupan en curtir cueros y hacer fustes de madera. (*Long.* . = *Lat.* . = *Alt.* .)

	Hombres.			*Mugeres.*			*Total.*
	Solteros.	*Casados.*	*Viudos.*	*Solteras.*	*Casadas.*	*Viudas.*	*Almas*
Poblacion del anterior en 1822.	43.	37.	4.	36.	37.	2.	159.

Digitized by Google

3. *Totolán*, Pueblito distante una legua de Xiquilpan al Oriente, y cinco al S. de *Caro*, de Zamóra, cerca de la Hacienda de Huarácha, *templado*, que dá maiz y pulque en que sus vecinos *comércian*. (*Long.* .= *Lat.* .= *Alt.* . .)

	Hombres.			*Mugeres.*			*Total.*
	Solteros.	*Casados.*	*Viudos.*	*Solteras.*	*Casadas.*	*Viudas.*	*Almas*
Poblacion del anterior en 1822.	64.	50.	4.	85.	50.	12.	265.

4. *Patámban*, (*la Asuncion*) Pueblo grande de este Partido, y Curato Secular de la Mitra, distante cinco y media leguas al Sur de *Xacóna*, del de Zamóra, y seis al Este de *Tarequato:* es *frio* de temperamento por estár situado en la Sierra: sus principales producciones son maderas y loza ordinaria en que trabajan sus habitantes, y sus búcaros son muy apreciables por el color y fragancia del barro. (*Long.* .= *Lat.* .=*Alt.*.)

	Hombres.			*Mugeres.*			*Total.*
	Solteros.	*Casados.*	*Viudos.*	*Solteras.*	*Casadas.*	*Viudas.*	*Almas*
Poblacion del anterior en 1822.	488.	327.	23.	133.	327.	24.	1.322.

Digitized by Google

5. *Ocumicho*, (*S. Pedro*) Pueblito del mismo Partido y Jurisdiccion, situado en la Sierra, poco mas de una legua al oriente del anterior, *frio*, y cuyos habitantes trabajan en curtir baquetas, y hacer zapátos, sin otro comércio, que sus pieles. (*Long.* =*Lat*, . . =*Alt*. .)

	Hombres.			*Mugeres.*			*Total.*
	Solteros.	*Casados.*	*Viudos.*	*Solteras.*	*Casadas.*	*Viudas.*	*Almas*
Poblacion del anterior en 1822.	76.	87.	0.	51.	87.	5	306.

6. *Los Reyes*, Pueblo grande y bello de este Partido, y antiguamente del de Periban, situado al descenso de la Sierra, y que linda por el N. con el de *Tinguindin* de esta Jurisdiccion á cinco leguas de distancia, y como 16 de su Cabecera: tiene muy buena órden y disposicion en sus casas: es Parroquia, y su Ayuntamiento Constitucional uno de los mas ilustrados de nuestra Provincia, le dá el mayor lustre: sus cercanías *producen* caña dulce y huertas de plátanos, y sus vecinos, entre los cuales hay mucha gente de proporciones y buen trato, labran azucar y mieles, en que comércian y el Pueblo se halla abastecido con tiendas mixtas de efectos de Cas-

Digitized by Google

tilla y del pais. (*Long.* 2.° 55'= *Lat.* 19.° 48')

	Hombres.			*Mugeres.*			*Total.*
	Solteros.	*Casados.*	*Viudos.*	*Solteras.*	*Casadas.*	*Viudas.*	*Almas*
Poblacion del anterior en 1822.	744.	564.	34.	721.	564.	177.	2.804.

7. *S. Gabriel*, Pueblito ó mas bien Bárrio del precedente, del que dista quinientos pasos al Este: algo mas *templado*, *produce* caña y chilares de riego, y sus habitantes comercian en los efectos que sacan de la caña, en él chile, &c. (☞*Long.* 2.° 54', 10"= *Lat.* 19.° 48', 30"= *Altura descouocida.*)

	Hombres.			*Mugeres.*			*Total.*
	Solteros.	*Casados.*	*Viudos.*	*Solteras.*	*Casadas.*	*Viudas.*	*Almas.*
Poblacion del anterior en 1822.	65.	57.	1.	63.	57.	18.	261.

8. *Cotija*, Pueblo grande de este Partido de Xiquilpan, distante ocho leguas de su Cabezera al Sur con alguna inclinacion al Oeste, y en un espacioso valle de dos leguas de circunferencia, que lleva su nombre: es Curato de la Mitra de Michuacán, con Vicaría fija, y su Ayuntamiento Constitucional por su crecida poblacion

Digitized by Google

compuesta de Arrieros decentes y nobles labradores, que han procurado conservar su raza en dicho Valle: es *templado* su temperamento, y los habitantes corpulentos grandes y bien formados especialmente las mugeres; se mantenian con sus requas antes de la revolucion, y despues reducidos á la miseria, con los escasos frutos del Pais, que le suministra la agricultura. (*Long.* 2.° 0'=*Lat.* 3.° 4'. =*Alt.*)

	Hombres.			*Mugeres.*			*Total.*
	Solteros.	*Casados.*	*Viudos.*	*Solteras.*	*Casadas.*	*Viudas.*	*Almas*
Poblacion del anterior en 1822	1.227.	648.	69.	1.245.	648.	210.	4.047.

9. *Tinguindin*, (*Sta. Maria*) Pueblo de esta Jurisdiccion y Partido de Xiquilpan, tres leguas al Sur de *Tarecuato*, y ocho de su Cabezera: era antigua Cabezera del de su nombre y ahora solo Curato de la Mitra con dos Vicarías fijas en la comarca, y su Ayuntamiento Constitucional á causa de la poblacion: está en la Sierra y es *frio*, aunque no mucho: produce maiz y trigo, y sus habitantes se ocupan en la labranza. (*Long.* 2.° 56', 30"=*Lat.* 19.° 51' 10"=*Alt. desc.*)

	Hombres.			*Mugeres.*			*Total.*
	Solteros.	*Casados.*	*Viudos.*	*Solteras.*	*Casadas.*	*Viudas.*	*Almas*
Poblacion del anterior en 1822.	1.091.	712.	83.	1.210.	712.	135.	3.943.

Digitized by Google

10. *Atápan*, (*Santiago*) Pueblito del Partido de Xiquilpan y anéxo á Tinguindín, del que dista tres leguas al Sur, y 11. á la Cabezera: es *templado*, y *produce* maiz y trigo escaso, trabajando sus vecinos de jornaleros en las Haciendas. (*Long.* .= *Latit.* .= *Alt*)

	Hombres.			*Mugeres.*			*Total.*
	Solteros.	*Casados.*	*Viudos.*	*Solteras.*	*Casadas.*	*Viudas.*	*Almas*
Poblacion del anterior en 1822.	89.	43.	5.	64.	43.	13.	257.

11. *Sicuicho*, (*Santiago*) Pueblito de este Partido y tambien anéxo de Tinguindin, cuatro leguas distante de *Tzirosto*, de Uruápan al N. y trece y media á la Cabezera: está en la Sierra y es por consiguiente *frio:* sus habitantes siembran maiz, y se ocupan en la agricultura y arriería. (*Long.* .= *Lat.* .= *Alt.* .)

	Hombres.			*Mugeres.*			*Total.*
	Solteros.	*Casados.*	*Viudos.*	*Solteras.*	*Casadas.*	*Viudas.*	*Almas*
Poblacion del anterior en 1822.	168.	137.	9.	189.	137.	31.	671.

12. *Pamatácuaro*, (*S. Juan*) Pueblito de esta misma Sierra que linda por el N. á la distancia

Digitized by Google

de cinco leguas con el de Patamban, y por le O. con Charapan á tres: bastante *frio*, da .so, lo maderas, de que labran sus vecinos palas-cucharas, tejamanil y otros utensilios. (*Long* .. = *Lat.* . . . = *Alt.*)

	Hombres.			*Mugeres.*			*Total.*
	Solteros.	*Casados.*	*Viudos.*	*Solteras.*	*Casadas.*	*Viudas.*	*Almas*
Poblacion del anterior en 1822.	276.	332.	18.	315.	338.	43.	1.216

13 *Tacasquaro*, Pueblito anexo tambien á Tinguindín, con quien linda por el Oriente á la distancia de una y media leguas, *templado*, y en cuyas cercanías siembran maiz sus vecinos que tienen tambien la industria de hacer esteras ó petates, y sirven de jornaleros. (*Long.* = *Lat.* = *Alt.* . .)

	Hombres.			*Mugeres.*			*Total.*
	Solteros.	*Casados.*	*Viudos.*	*Solteras.*	*Casadas.*	*Viudas.*	*Almas*
Poblacion del anterior en 1822.	142.	156.	13.	158.	156.	22.	647.

14. *Peribán*, (*S. Juan*) Pueblo del Partido de Xiquilpan, Curato Secular por separado, y en el que últimamente se puso Ayuntamiento Cons-

Digitized by Google

titucional por su poblacion, y por eso no consta en la Tabla de los Ayuntamientos, puesta al principio. Este Pueblo dista tres leguas al Oriente de los *Reyes* y otras tres al N. de *Apo*, del Partido de Uruápan: es *templado, produce* frutas escasamente, y sus vecinos son arrieros y se ocupan en el campo. Hay otro *Peribán* con él nombre de S. Francisco y viene á ser como bárrio de este á alguna distancia; pero su poblacion se halla inclusa en la de este. (*Long.* 2.° 59'= *Lat.* 19.° 43',)

	Hombres.			*Mugeres.*			*Total.*
	Solteros.	*Casados.*	*Viudos.*	*Solteras.*	*Casadas.*	*Viudas.*	*Almas*
Poblacion del anterior en 1822.	640.	590.	100.	650.	590.	227.	2.617.

15. *Charápan*, (*S. Antonio*) Pueblo de la Sierra perteneciente á este Partido de Xiquilpan, y que linda por el N. á 6. leguas de distancia con el de *Ocumicho*, y por el Oriente á dos, con S. Felipe de los Herreros, del de Uruápan: es *frio* y tiene muy cortas siembras de maizes, ocupándose sus vecinos en hacer rosarios y husos, llamados malacates. (*Long.*=*Lat.*=*Alt.*)

	Hombres.			*Mugeres.*			*Total.*
	Solteros.	*Casados.*	*Viudos.*	*Solteras.*	*Casadas.*	*Viudas.*	*Almas.*
Poblacion del anterior en 1822.	81.	150.	15.	56.	130.	35.	487.

Digitized by Google

16. *S. Angel*, Pueblito de este mismo Partido de Xiquilpan, dos leguas al Oeste de *Tarequato*, y cinco al N. de Tinguindin: es *frio*, por estar en la Sierra: da poco maiz y sus habitantes se ejercitan en hacer zapatos. (*Long.* = *Lat.* . .=*Alt.* .)

	Hombres.			*Mugeres.*			*Total.*
	Solteros.	*Casados.*	*Viudos.*	*Solteras.*	*Casadas.*	*Viudas.*	*Almas*
Poblacion del anterior en 1822.	105.	153.	6.	111.	153.	11.	533.

La suma total de la poblacion del Partido de Xiquilpan, al presente, es:

Poblacion de todo el Partido en 1822, *por el órden inverso.*

Solteros.		*Casados.*		*Viudos.*		*Total.*
Hombres.	*Mugeres.*	*Hombres.*	*Mugeres.*	*Hombres.*	*Mugeres*	*De Sexos.*
6.738.	6.645.	4.743.	4.743.	477.	1.187.	24.533.

Digitized by Google

Segun los Estados remitidos de los Reyes (entonces Cabezera) á esta Intendencia en 1820, la suma total de la Poblacion de este Partido en aquella época, era de

Poblacion en 1820.

Solteros.		Casados.		Viudos.		Total.
Hombres.	Mugeres.	Hombres.	Mugeres.	Hombres.	Mugeres.	De sexos.
8.121.	8.078.	5.670.	5.673.	479.	1.311.	29.332.

Haciendas, Ranchos y Estancias del Partido.

	Haciendas.	Ranchos.	Estancias.
Cerca de			
Xiquilpan.	3.	28.	4.
Tarecuato.	0.	9.	0.
S. José.	0.	1.	0.
Patámba.	0.	5.	0.
Los Reyes.	9.	1.	0.
S. Gabriel.	1.	0.	0.
Cotija.	1.	5.	2.
Tinguindín. . . .	3.	5.	0.
Peribán.	3.	16.	0.
Charápan.	0.	0.	0.
Totales.	20.	70.	6.

Digitized by Google

Resumen. Tiene este Partido de Xiqnilpan 8 Parroquias.= 7 Vicarías.=5 Ayuntamientos. = 17 Pueblos.=2 Misiones.=20 Haciendas (algunas como rancherías grandes)= 70 Ranchos.= 6 Estancias y 24.533 habitantes.

OBSERVACIONES.

En la comparacion que hemos hecho en los Partidos de la poblacion que existía en 1820. con la que ahora resulta, no podemos dejar de ver con admiracion, que en uno ó dos años de término las poblaciones suban ó bajen algunos miles de almas: la verdadera causa de este fenómeno raro consiste en que hay una masa ambulante de gente ó comerciante, ó vaga que camina de Pueblo en Pueblo. ya por sus intereses, ya por sus necesidades, ya porque transiten á tierras vecinas de diversas Jurisdicciones, y estas emigraciones que en ciertas partes son periódicas, generalmente se observan en toda esta parte de la América.

Las Haciendas de este Partido de Xiquilpan, que en sustancia son cuatro principales, y muchas rancherías grandes, habitadas por Arrieros, y reputadas por tales, con los demás ranchos, pueden reducirse á dos clses: Haciendas de caña dulce ó trapiches, que están situadas en los ter-

Digitized by Google

renos bajos, y Haciendas de cria de ganado, y laborio de maizes: las primeras cerca de la Jurisdiccion de los Reyes, casi fueron aniquiladas en la pasada revolucion, destruidas sus fábricas, molinos y demas utensilios, de manera que valdrán la cuarta parte del précio que antes tenían: las segundas con la pérdida de los bueyes y mulas, y acaso en peor estado que las otras, aunque vayan hoy reponiéndose, falta mucho para que la agricultura se restablezca en el punto en que la veiamos en estos bellos paises

Los ramos de industria de sus habitantes, que trabajaban el algodon y lana en tejidos de diversas clases, llegaron á paralizarse cuasi del todo, y el comércio, en que seguramente se giraban mas de trescientos mil pesos en esta Jurisdiccion, mucho deseáramos que llegar pudiese ahora á la décima parte.

Linda este Partido de Xiquilpan por el N. con el Lago de Chapala y Partido de *Zamora*: por el Este con el de *Tlasasalca*: por el S. con los pueblos de la Sierra de *Patzcuaro* y *Uruápan*, en la continuacion; de esta y por el Poniente con tierras de la N. Galicia, siendo este el límite de las dos Provincias.

Digitized by Google

XVI. PARTIDO

DE

ZAMORA.

DEPARTAMENTO DE OESTE.

Cabezera.

S. Martin Zamora, Villa grande, Cabeza del Partido y Jurisdiccion de su nombre, y antiguamente con el de Xacóna, situada en un espacioso valle, al fin de le Sierra de Michuacán, cuyas ramas que conducen á Potambam y otros pueblos del Partido de Xiquilpan, lo rodean por el Este y Sur, y regado de vários riachuelos que juntan sus aguas en uno principal que pasa inmediato á la Villa. Esta, de *temperamento* humedo y templado, fue fundada en 1540, sirviendo entonces como de frontera contra las excursiones de los Chichimecos que habitaban el *Bajio*, y sobre nn plan muy regular, está en el dia adornada de muy buenas casas, edificios y

Digitized by Google

templos que hermoséan sus calles. Entre estos últimos se distingue el Convento de PP. Franciscanos, situado en uno de los lados de la calle real, que conduce de la Parroquia á la Capilla del Calvario y es la mas sobresaliente. A mas de la Plaza principal, que es quadrilonga, hay otras plazuelas pequeñas, una de las cuales llamada el Teco, estuvo rodeada de habitaciones de los Indios *Cuitlatécos*, que se habian establecido en aquel bárrio. Zamora es al presente Curato Secular de la Mitra de Michuacán; y su Ayuntamiento, ahora Constitucional, ya existía desde la fundacion de la Villa, por los Reyes Católicos de España, que le dieron la merced. Rodeada de Haciendas y Ranchos, cuasi aislada en el tiempo de las aguas por la inundacion de las tierras pantanosas y bajas del contórno, sin una calzada que proporcionáse á los viageros y comerciantes la entrada, saca la mayor parte de su riqueza de la Agricultura, contándose el maiz, el trigo entre sus principales *producciones*. Los ganados que se crian en este valle, aumentan con el queso y productos de la leche, el comércio de dicha Villa, que en su interior tiene várias tiendas con efectos de Europa, de la tierra y otras mixtas. Del lago de *Chapala*, que en este Partido y el de Xiquilpan sirve de límites con la Provincia de Guadalajara, por el Poniente dista como ocho leguas, y seis de *Tlazasalca* al Oeste, pasando el rio Duero por el Sur de la Villa para desaguar en aquel grande lago. (*Long. de Zamóra* 2.° 43' o" *Occid. del Merid. de México*, =

Digitized by Google

Latit, 20. ° 13' 00'= *Alt. sobre el Mar*, *desconocida.*)

Poblacion en 1822.

	Hombres.			*Mugeres.*			*Total.*
	Solteros.	*Casados.*	*Viudos.*	*Solteras.*	*Casadas.*	*Viudas.*	*Almas.*
Poblacion actual de Zamora.	1.612.	1.190.	124.	1.703.	1.190.	377.	6.256.

PUEBLOS DEL DISTRITO.

1. *Xacona*, (*S. Agustin*) Pueblo muy ameno de este Partido, y el paraiso de los Zamoranos, una legua distante de la Villa al S., y cuatro de Tangancícuaro al NO. Es de un bello temple, lleno de huertas de árboles frutales y hortalizas, regado por un pequeño rio que divide sus ramas por várias calles de él; y se reune con el Duero de Zamora. Fue antigua fundacion de los PP. Agustinos de esta Provincia y Cabezera del Partido de su nombre. Ahora es Curato de la mitra, con Ayuntamiento Constitucional en virtud de su poblacion: sus cercanías *producen* maiz, trigo y verdura, y sus habitantes labradores de oficio, no tienen otro ramo

Digitized by Google

de comércio. (*Long.* 2.° 46' = *Lat.* 20.° 12' 30" = *Alt. desc.*)

	Hombres.			*Mugeres.*			*Total.*
	Solteros.	*Casados.*	*Viudos.*	*Solteras.*	*Casadas,*	*Viudas.*	*Almas*
Poblacion del anterior en 1822.	574.	402.	62.	463.	402.	70.	1.973.

2. *Tanganzíquaro, ó Tangantzécuaro,* Pueblo y Vicaría fija del Curato de Zamora y antiguamente Doctrina de los PP. Agustinos, situado al SE. de aquella Villa en una llanura, regada por dos riachuelos que pasan por la poblacion y distante cinco leguas. Tiene Ayuntamiento Constitucional segun su poblacion: es *templado* y produce maiz, trigo, y lenteja, en que comercian sus habitantes. (*Long.* 2.° 46', 0" = *Lat.* 20.° 4', 30" = *Alt. desc.*)

	Hombres.			*Mugeres.*			*Total.*
	Solteros.	*Casados.*	*Viudos.*	*Solteras.*	*Casadas.*	*Viudas.*	*Almas*
Poblacion del anterior en 1822.	637.	367.	66.	616.	374.	159.	2.219.

3. *Ario,* (*Sta. Mónica*) Pueblo, Vicaria ó Mision de este Partido de Zamora, de la que dista dos leguas al Oeste, con Ayuntamiento Cons-

Digitized by Google

titucional, y de igual *temperamento*, que su Cabezera por hallarse en el mismo valle: *produce* maiz, garbanzo y trigo, ocupándose sus vecinos en la labranza y hacer zapatos. (*Long.* 2.° 46' =*Lat.* 20.° 18')

	Hombres.			*Mugeres.*			*Total.*
	Solteros.	*Casados.*	*Viudos.*	*Solteras.*	*Casadas.*	*Viudas.*	*Almas.*
Poblacion del anterior en 1822.	334.	235.	18.	148.	235.	51.	1.021.

4. *Tangamandápio*, (*Santiago*) Pueblo y Vicaria de Xacona como el precedente, con Ayuntamiento Constitucional á causa de su poblacion: dista de este dos y media leguas al Oeste y poco mas de dos al S. de Santiago: es tambien *templado*, *produce* maiz, trigo y garbanzo, y sus habitantes trabajan telas de algodon y lana con un *comércio* demasiado corto. (*Long.* .= *Lat.* .=*Alt.* .)

	Hombres.			*Mugeres.*			*Total.*
	Solteros.	*Casados.*	*Viudos.*	*Solteras.*	*Casadas.*	*Viudas.*	*Almas*
Poblacion del anterior en 1822.	769.	514.	36.	787.	514.	119.	2.739.

5. *Ixtlan* (*S. Francisco*) Pueblo principal de es-

Digitized by Google

te Partido de Zamora, situado no lejos del rio grande y de su vertiente en el lago de Chapala, distante de su Cabecera seis y media leguas al NE, y colindando con *Tanhuato*, de la Piedad por el N. á cinco leguas de distancia. Es Curato Secular de la mitra de Michuucan, y su Ayuntamiento Constitucional, uno de los mas ilustrados de la Provincia, hace honor á su vecindario. De *temple* benigno, *produce* su territorio maiz, trigo, frijol y otras semillas, melones, sandias y caña dulce, fenómeno que en aquella temperatura puede solo provenir de que el terreno calentado interiormente por el fuego subterráneo, de cuya existencia cerca de este pueblo dan testimonio vários ojos de agua hirviendo, que se elevan considerablemente, pueda contribuir á la vegetacion de estas plantas propias de los paises calientes: al Este de la poblacion en el espacio de media legua hay salitres, de que sacan alguna sal los vecinos, que labran queso grande, jabon y piloncillo, comerciando tambien en cerdos, que engordan y venden en diversas partes. (*Long.* 2.° 47'= *Lat* 20.° 24' *y medio* = *Alt. des.*)

	Hombres.			*Mugeres.*			*Total.*
	Solte-ros.	*Casa-dos.*	*Viu-dos.*	*Solte-ras.*	*Casa-das.*	*Viu-das.*	*Almas*
Poblacion del anterior en 1822	1.698.	1.193.	90.	1.504.	1.193.	228.	5.906.

6. *Paxaquarán*, (*S. Cristóbal*) Pueblo del mismo Partido, poblado cuasi de Indios y situado á

Digitized by Google

la márgen Oriental del Lago de Chapala. distante siete leguas al Oeste del precedente: es Curato qe la Mitra, con Ayuntamiento Constitucional y posee várias islas en el Lago pertenecientes á sus bienes de Comunidad, en que siembran maiz y frijol: sus vecinos se ocupan en la pezca y tienen crias de ganado en las cercanías siendo moderado el temple del pais. (*Long.* 3.° 1'= *Lat.* 20.° 24')

	Hombres.			*Mugeres.*			*Total.*
	Solteros.	*Casados.*	*Viudos.*	*Solteras.*	*Casadas.*	*Viudas.*	*Almas*
Poblacion del anterior en 1822.	450.	236.	25.	383.	266.	54.	1.484.

7. *Huarachita* Pueblo grande del mismo Partido con Ayuntamiento Constitucional por su crecida poblacion, Vicaría fija, y situado cerca del lago de *Chapala* á tres y media leguas al S. del precedente y seis al Oeste de Santiago: es *templado*, *produce* maices y garbanzo: sus habitantes son labradores y obrageros en lana, y comercian en sus frutos. (*Long.* 2.° 5 3', 30" = *Lat.* 20.° 13' = *Alt. desc.*)

	Hombres.			*Mugeres.*			*Total.*
	Solteros.	*Casados.*	*Viudos.*	*Solteras.*	*Casadas.*	*Viudas.*	*Almas*
Poblacion del anterior en 1822.	1.290.	751.	65.	1.053.	751.	204.	4.114.

Digitized by Google

8. *Xaripo*, (*SS. Reyes*) Pueblo de la demarcacion de Zamora, con su parroquia y Ayuntamiento Constitucional á causa de la poblacion: linda por el N. con la célebre Hacienda de *Huarachá* á dos leguas de distancia, y cuasi está rodeado con sus tierras, y distará 14 leguas de la Cabezera: es *templado:* produce maiz y garbanzo: sus habitantes son arrieros y labradores de oficio, y no tienen comércio. (*Long.* 2.° 57'= *Lat.* 20.° 10'= *Altura desconocida.*)

	Hombres.			*Mugeres.*			*Total.*
	Solteros.	*Casados.*	*Viudos.*	*Solteras.*	*Casadas.*	*Viudas.*	*Almas*
Poblacion del anterior en 1822.	241.	318.	87.	293.	318.	92.	1.349.

9. *Saguayo*, (*Santiago*) Pueblo gande de este Partido, y curato con su respectivo Ayuntemiento Constitucional, de poblacion crecida con las Haciendas y Ranchos de la comarca, en que se incluye el pueblito infeliz y cuasi despoblado de *S. Pedro Caro*, situado á la orilla del lago, y del cual dista este de Saguayo dos leguas al S., y cuatro leguas al Oeste de (*S. Miguel*) *Huarachita*, catorce de su Cabezera. Es *templado*, y *produce* bastante maiz, tiene crias de ganado bacuno y de lana, caballar y de cerda, y sus habitantes comercian tambien con el producto de la pesca que les proporciona la

Digitized by Google

inmediacion al lago de *Chapala*. (*Long*. 3.° 3' 30" = *Lat*. 20.° 16'= *Alt*.)

	Hombres.			*Mugeres.*			*Total.*
	Solteros.	*Casados.*	*Viudos.*	*Solteras.*	*Casadas.*	*Viudas.*	*Almas*
Poblacion del anterior en 1822.	2.584.	673.	181.	3.732.	673.	582.	8.425.

10. *Coxumatlán*, (*Sta. Maria*) Pueblo ó Mision de Sahuayo, que linda por el NO. con el límite de la Provincia de Guadalajara por Cuicéo, y cinco leguas al Oeste del precedente: tiene Ayuntamiento Constitucional; es *templado* y hay crias de ganado en sus inmediaciones, ocupándose sus habitantes en la labranza. (*Long*. 3.° 11'= *Latit*. 20.° 18'=)

	Hombres.			*Mugeres.*			*Total.*
	Solteros.	*Casados.*	*Viudos.*	*Solteras.*	*Casadas.*	*Viudas.*	*Almas*
Poblacion del anterior en 1822.	442.	223.	17.	362.	223.	48.	1.315.

Digitized by Google

La suma total de la poblacion del Partido de Zamora, al presente, es:

Poblacion de todo el Partido en 1822, *por el órden inverso.*

Solteros.		*Casados.*		*Viudos.*		*Total.*
Hombres.	*Mugeres.*	*Hombres.*	*Mugeres.*	*Hombres.*	*Mugeres.*	*De sexos.*
10.631.	11.104.	6.152.	6.159.	771.	1.984.	36.801.

NOTA. *Falta el término de comparacion respecto de los años anteriores que no se remitieron estados de poblacion por este Partido á la Intendencia.*

Haciendas, Ranchos y Estancias del Partido.

	Haciendas.	*Ranchos.*	*Estancias.*
Se cuentan			
En el distrito de Zamora	7.	23.	1.
Xacona.	4.	2.	0.
Tanganziquaro. .	2.	3.	2.
Ario (S. *M.*) . .	2.	2.	0.
Tangamandápio. .	1.	14.	0.
Ixtlán	4.	0.	0.
Pasacuarán.	1.	3.	0.
Huarachita.	3.	23.	0.
Xaripo.	0.	0.	0.
Sahuayo.	3.	9.	3.
Coxumatlán.	1.	4.	0.
Totales.	28.	83.	6.

Digitized by Google

Resumen. Tiene este Partido de Zamóra 6 Parroquias.=7 Vicarías de pie fijo.= 2 Misiones ó ayudas de Parroquia.= 1 Villa.= 11 Pueblos.= 11 Ayuntamientos Constitucionales. = 28 Haciendas.=83 Ranchos, = 6 Estancias, y 36.801 habitantes.

OBSERVACIONES.

Tales son los únicos datos que sobre Estadística se han remitido á la Diputacion Provincial de éste Partido. Un Ayuntamiento antiguo é ilustrado como el de Zamora, hubiera muy bien podido enriquecernos con noticias mas extensas sobre el estado presente de las fincas de su jurisdiccion, sobre sus productos, pérdidas en la pasada guerra, y sobre todo aquello que toque á su economia política interior. Pero no es dado al comisionado, que apenas ha transitado dos ó tres pueblos de aquella comarca, extenderse como deseára en la descripcion de un pais tan bello y en que la Agricultuara pudiera alcanzar sobresalientes ventajas, ni tiene que hacer aqui otras observaciones

NOTA.

En la Planilla de Sahuayo venia repetida y

Digitized by Google

por consiguiente duplicada la poblaion de Coxumatlán, de 1.315 almas, que se ha rebajado de su totalidad, y hecha posteriormente esta reflexion, el Estado general de poblacion, que se extrajo de aqui para la Diputacion Provincial, está aumentado en el número referido sobre el cierto número de habitantes.

Linda este Partido por el N. con él de *la Piedad*: por el E. con los de *Puruándiro* y *Tlazasálca*, que sigue: por el S. con él de Xiquilpan, y por el Oeste con el Lago de Chapála y Provincia de Xalisco.

Digitized by Google

XVII. PARTIDO

DE

TLAZASALCA.

DEPARTAMENTO DE OESTE.

Cabezera.

TLAZASALCA, Pueblo grande, Cabezera de su Partido, antiguamente con el nombre de la Piedad, que ahora se halla segregado de él: es curato Secular de la Mitra de Michuacán, con su respectivo Ayuntamiento Constitucional á su poblacion, situado á seis y media leguas de Zamóra al ESE. de *temperamento* reseco y moderado, *produce* maiz y poco trigo, y sus vecinos labradores y arrieros de profesion tienen poco *comércio* y como los demas de este Partido se reunen y viven en las tierras de su labranza, que son unas Congregaciones de hombres sencillos, virtuosos y ocupados, en que reynan poco los vicios de la ociosidad y otros que hacen nuestras sociedades tan odiosas. En la insurreccion

Digitized by Google

padeció mucho este Pueblo, y cuasi destruido se habia puesto la Cabezera en Purépero; pero habiéndose despues repuesto, la Diputacion Provincial la restituyó á sus derechos, y es al presente la principal de las poblaciones del Partido. (*Long. Occid. del Mer. de México* 2.° 35' = *Lat. boreal* 2.° 1' 30" = *All. sobre el Mar, desconocida.*)

Poblacion en 1822.

	Hombres.			*Mugeres.*			*Total.*
	Solteros.	*Casados.*	*Viudos.*	*Solteras.*	*Casadas.*	*Viudas.*	*Almas*
Poblacion del Pueblo de Tlazasalca. . .	695.	557.	33.	650.	557.	92.	2.584.

PUEBLOS DE LA DEMARCACION.

1. *Purépero*, (*S. . .*) Pueblo principal de este Partido, y Vicaría fija de su Curato, con Ayuntamiento Constitucional á causa de la crecida poblacion del distrito, que á mas del Pueblo comprehende cinco Rancherías, habitadas de arrieros decentes y ricos. Está situado al Este de Tangancícuaro como á siete leguas de distancia, y nueve al Sur de Penjamillo: es *templado* en su temperatura, y producen sus tier-

Digitized by Google

ras maices, trigo y otras várias semillas. Sus vecinos como se ha dicho, se ocupan en la arriería y labranza: entre ellos hay algunos artesanos, y el comércio en algunos tendajones es en los efectos de la tierra y en lo que sacan de sus recuas. (*Long.* .= *Lat.* . . = *Alt.* .)

	Hombres.			*Mugeres.*			*Total.*
	Solteros.	*Casados.*	*Viudos.*	*Solteras.*	*Casadas.*	*Viudas.*	*Almas*
Poblacion del anterior en 1822. . . .	1.888.	977.	72.	1.764.	977.	297.	5.975.

2. *Penjamillo*, Pueblo del mismo Partido de Tlazasalca, distante como seis leguas al N. de las Rancherías de la Congregacion precedente y cuatro leguas al Sur de Numarán y del rio grande: tiene su Ayuntamiento Constitucional, y es Curato conuna Vicaría fija ademas, rodeado de Haciendas de labor de maiz, trigo y garbanzo, que son sus *producciones* y de un temple benigno. Sus vecinos curten pieles y se ocupan tambien en la arriería, y en la labranza. (*Long.* .=*Lat.* . =*Alt.* .)

	Hombres.			*Mugeres.*			*Total.*
	Solteros.	*Casados.*	*Viudos.*	*Solteras.*	*Casadas.*	*Viudas.*	*Almas*
Poblacion del anterior en 1822.	1.154.	684.	54.	1.147.	684.	193.	3.916.

Digitized by Google

3. *Churinzio*, Pueblo ó Congregacion de arrieros labradores, situado en una pequeña eminencia cuatro leguas al Oeste del precedente y al NE. de Zamora, con su Parroquia y Vicaría de pie fijo, y la jurisdiccion se estiende hasta el de *Atachéo*, que es mas bien una Ranchería distante tres leguas de Zamora, y pertenece tambien á Tlazasalca: ambos son *templados:* producen maices, y sus habitantes son labradores, teniendo su Ayuntamiento Constitucional á causa de la poblacion del distrito. Para pasar de Zamora se atraviesa una rama de la Sierra. (*Long.* . . = *Lat.* . . = *Alt.* . .)

	Hombres.			*Mugeres.*			*Total.*
	Solteras.	*Casados.*	*Viudos.*	*Solteras.*	*Casadas.*	*Viudas.*	*Almas*
Poblacion del anterior en 1822.	438.	198.	20.	394.	198.	119.	1.367.

4. *Chilchóta*, (*Santa Maria*) Pueblo grande y Congregacion del Partido de Tlazasalca, del que dista siete leguas al Sur con inclinacion al SO. y ocho de Zacápo al NO. Es Curato, con Ayuntamiento Constitucional y está situado en una rama de la Sierra de Michnacán, lo mismo que sus diez pueblitos anexos, que vamos á detallar y se hallan en una cañada de la propia Sierra: es no obstante *templado produce* maiz y trigo, y sus habitantes, los mas arrieros de Profesion, se ocupan en la labranza, y

Digitized by Google

comercian con sus recuas. (*Long.* 2.° 39' = *Lat.* 19.° 51')

	Hombres.			*Mugeres.*			*Total.*
	Solteros.	*Casados.*	*Viudos.*	*Solteras.*	*Casadas.*	*Viudas.*	*Almas*
Poblacion del anterior en 1822.	602.	375.	24.	682.	375.	87.	2.145.

5. *Carapa* ó *Carapan*, (*S. Juan*) Pueblito de la Congregacion de Chilchota una y media legua al S. de Purépero: frio de *tmeperamento* por estar ya en la Sierra, que *produce* trigo y maiz, y cuyos vecinos se ocupan en la agricultura. (*Long.* . . *Lat.* . . = *Alt.* .)

	Hombres.			*Mugeres.*			*Total.*
	Solteros.	*Casados.*	*Viudos.*	*Solteras.*	*Casadas.*	*Viudas.*	*Almas*
Poblacion del anterior en 1822.	129.	91.	6.	100.	91.	20.	445.

6. *Tucúro*, (*Santa Maria*) Pueblo de dicha Congregacion, distante dos leguas al S. de Purépero, y al SO. del precedente, un cuarto de legua: *frio*, con las mismas *producciones* y cuyos

Digitized by Google

vecinos son labradores. (*Long.* .= *Lat.* .= *Alt.* .)

	Hombres.			*Mugeres.*			*Total.*
	Solteros.	*Casados.*	*Viudos.*	*Solteras.*	*Casadas.*	*Viudas.*	*Almas*
Poblacion del anterior en 1822.	47.	47.	8.	52.	47.	10.	206.

7. *Ichán*, (*S. Francisco*) Pueblito de la Congregacion de Chilchóta dos leguas al S. de Purépero y apénas una calle de por medio del precedente, con sus mismas producciones, temple y ocupacion de los vecinos.

	Hombres.			*Mugeres.*			*Total.*
	Solteros.	*Casados.*	*Viudos.*	*Solteras.*	*Casadas.*	*Viudas.*	*Almas*
Poblacion del anterior en 1822.	62.	86.	11.	124.	86.	17.	386.

8. *Huanzito*, ó *Guanzito*, Pueblito de esta Congregacion, distante medio cuarto de legua al Oeste del precedente: *humedo* y *frio*, que *produce* maiz y trigo, y sus habitantes son tam-

Digitized by Google

bien labradores. (*Long.* . = *Latit.* . = *Alt.* .)

	Hombres.			*Mugeres.*			*Total.*
	Solteros.	*Casados.*	*Viudos.*	*Solteras.*	*Casadas.*	*Viudas.*	*Almas.*
Poblacion del anterior en 1822.	84.	107.	10.	86.	107.	13.	407.

9. *Zopóco, ó Sopoco,* (*S. Pedro*) Pueblito de esta Congregacion de Chilchóta, dista medio cuarto de legua del precedente al Poniente y tres leguas á su Cabezera, es húmedo y *frio*, produce maiz y trigo, como los demas, y sus habitantes se ocupan en la labranza. (*Long.* . = *Lat.* . = *Alt.* .)

	Hombres.			*Mugeres.*			*Total.*
	Solteros.	*Casados.*	*Viudos.*	*Solteras.*	*Casadas.*	*Viudas.*	*Almas*
Poblacion del anterior en 1822.	56.	53.	7.	60.	53.	15.	244.

10. *Santo Tomás*, Pueblito de la misma Congregacion y situado en esta cañada, que vá de Oriente á Poniente, y á un cuarto de legua del precedente: es de igual *temple* y producciones,

Digitized by Google

y sus vecinos agricultores. (*Long.* . .= *Lat.* . = *Alt.* .)

	Hombres.			*Mugeres.*			*Total.*
	Solteros.	*Casados.*	*Viudos.*	*Solteras.*	*Casadas.*	*Viudas.*	*Almas*
Poblacion del anterior en 1822.	42.	33.	6.	28.	33.	9.	151.

11. *Acachuen* Pueblito que dista del precedente medio cuarto de legua al Oeste, siguiendo la cañada: es *frio* y produce maiz y trigo, como los anteriores.

	Hombres.			*Mugeres.*			*Total.*
	Solteros.	*Casados.*	*Viudos.*	*Solteras.*	*Casadas.*	*Viudas.*	*Almas*
Poblacion del anterior en 1822.	52.	81.	8.	70.	81.	13.	305.

12. *Tanaquille*, (*S. Miguel*) Pueblito de la misma Congregacion, y continuando la cañada un cuarto de legua del anterior al Poniente: frio, dá maiz y trigo á sus vecinos, labradores.

	Hombres.			*Mugeres.*			*Total.*
	Solteros.	*Casados.*	*Viudos.*	*Solteras.*	*Casadas.*	*Viudas.*	*Almas*
Poblacion del anteror en 1822.	128.	85.	6.	117.	85.	19.	440.

Digitized by Google

13. *Urén*, ó *Hurén* (*S Bartólo*) Pueblito de la misma cañada ó barranca á medio cuarto de legua del prcedente, y ya cerca de Chilchóta, del que dista otro tanto: es *frio*, dá maiz y trigo, y sus vecinos son labradores.

	Hombres.			*Mugeres.*			*Total.*
	Solteros.	*Casados.*	*Viudos.*	*Solteras.*	*Casadas.*	*Viudas.*	*Almas*
Poblacion del anterior en 1822.	36.	31.	4.	20.	31.	11.	135.

14. *Etúquaro*, (2.° = *Santa Maria*) Pueblito de la misma Congregacion, distante cinco leguas al S. de Tlazasalca, Cabeza de este Partido, y cuatro al Este de Tanganzícuaro: es *templado* y *produce* maiz: está fuera de la cañada, y sus habitantes labradores. (*Long.* . . = *Lat.* . = *Alt.* . . .)

	Hombres.			*Mugeres.*			*Total.*
	Solteros.	*Casados.*	*Viudos.*	*Solteras.*	*Casadas.*	*Viudas.*	*Almas*
Poblacion del anterior en 1822	104.	76.	3.	88.	76.	7.	354.

NOTA.

Todos estos Pueblitos de la Congregacion de

Digitized by Google

Chilchóta están situados por la parte del S. y cuasi en una línea en la direccion de la cañada ó barranca mencinada que vá de Carapa á Chilchota.

La suma total de la poblacion de este Partido de Tlazasalca al presente, es

Poblacion en 1822, *por el órden inverso*

Solteros.		*Casados.*		*Viudos.*		*Total.*
Hombres.	*Mugeres.*	*Hombres.*	*Mugeres.*	*Hombres.*	*Mugeres.*	*De sexos.*
5.519.	5.390.	3.481.	3.481.	267.	922.	19.060.

Segun los Estados manuscritos, remitidos á esta Intendencia en 1820, *la suma total de la Poblacion de este Partido era de*

Solteros.		*Casados.*		*Viudos.*		*Total.*
Hombres.	*Mugeres.*	*Hombres.*	*Mugeres.*	*Hombres.*	*Mugeres*	*De Sexos.*
1.955.	2.167.	2.182.	2.182.	350.	558.	9.394.

Leve diferencia, entre las Planillas mayores é impresas.

Digitized by Google

Resumen. Tiene este Partido 4 Parroquias.= 3 Vicarías.= 5 Congregaciones.= 5 Ayuntamientos.= 15 Pueblos.= 12 Haciendas.= 31 Ranchos,= 2 Estancias.= y 19.060.

OBSERBACIONES.

Estas Congregaciones tan útiles á la Provincia, antes de la revolucion se hallaban en tal grado de prosperidad y riqueza, que la menor Hacienda llegó á plantear tres ordeñas de 80. á 100. reses, y al presente á pesar de estar reponiéndose la que mas tiene llega á una de á 25. ó 30. Los herraderos igualmente, que se hacian de 500. Cabezas y aun mas, en los últimos años no se hacian ningunos. Las habitaciones de estos honrados arrieros fueron incendiadas, sus requas destruidas: los bueyes robados y muertos en las Ciudades, dieron el último golpe á la Agricultura, y estos pueblos, como otros muchos fueron victima de ambos partidos. Se vá no obstante mejorando en el dia su suerte, pues faltaron las terribles contribuciones que los abrumaban, y con la felicidad de los últimos años, comienzan ya á respirar y la labranza á obtener conocidas ventajas: asi se vé en la enorme diferencia de la poblacion en el corto espacio de dos años.

Digitized by Google

Linda este Partido por el Norte con el de la *Piedad:* por el Este con los de *Puruándiro* y *Patzcuaro:* por el Sur con los Pueblos de la Sierra de este y de *Xiquilpan*, y por el Poniente con el anterior Partido de *Zamóra*.

Digitized by Google

XVIII. PARTIDO

DE LA

PIEDAD.

DEPARTAMENTO DEL NORTE.

Cabezera.

NUESTRA SRA. DE LA PIEDAD, Pueblo Cabeza del Partido de su nombre, que lo era tambien antiguamente de la Alcaldía Mayor de Tlazasalca, al cual se agregó despues de la fundacion de las Intendencias. En los últimos años de la revolucion, por el total aniquilamiento de su Cabezera, el sr. Intendente D. Manuel Merino formó de nuevo, y separó este Partido, que está como encajado entre los de Zamóra y Puruándiro, y colocó la Cabeza de aquel otro provisionalmente en Purépero. Este Pueblo de la Piedad está situado á la márgen del rio grande, que atraviesa el Bajio, por la parte de aca, y sirve de lindero á la Intendencia y Provincia de Guanajuato. Dista ocho leguas al SO. de Pénjamo, y cuasi

Digitized by Google

otro tanto de Zamora al rumbo opuesto: es *templado* su clima, y no da otras *producciones* que las de la agricultura en estos paises: la *industria* de sus habitantes, es vários tejidos de algodon y lana que trabajan, y su *comércio*, el de los efectos de tierra caliente, algodon y semillas. Es Curato Secular de esta Mitra, con una Vicaría fija, y se ha establecido en él un Ayuntamiento Constitucional, que como los otros de las Cabezeras de Partido, circula las órdenes del Gobierno. (*Long.* 2.° 37' *del Merid. de México.*= *Latit.* 20.° 26' = *Alt. sobre el nivel del Mar*, 900. *toesas.*)

Poblacion en 1822.

	Hombres.			*Mugeres.*			*Total.*
	Solteros.	*Casados.*	*Viudos.*	*Solteras.*	*Casadas.*	*Viudas.*	*Almas.*
Poblacion actual de la Piedad.	1,327.	863.	125.	1.408.	863.	317.	4.903.

PUEBLOS DEL DISTRITO.

1. *Yurécuaro*, el grande, (*Sta. Maria*) Pueblo y Curato secular de esta Mitra y Partido, situado á la orilla del rio grande, y distante ocho leguas al ONO. de la Piedad y nueve al E. de

Digitized by Google

la Barca, Jurisdiccion de Guadalajara, rio de por medio. Es cálido su *temperamento*, y *produce* maiz, frijol, con otras semillas. La labranza es la ocupacion principal de sus habitantes, con un *comércio* demasiadamente escaso. Por la parte opuesta del rio, entre este pueblo y su Cabezera, está la grande y famosa hacienda de Sta. Ana-Pacueco, que es el lindero de las dos Provincias inmediatas de Guanajuato, y Guadalajara, de las cuales separa él tambien la nuestra. Se ha establecido en este Pueblo ayuntamiento Constitucional á causa de su poblacion. (*Long.* 2.° 48'= *Lat.* 20.° 30' *y medio* = *Altura desconocida.*)

	Hombres.			*Mugeres.*			*Total*
	Solteros.	*Casados.*	*Viudos.*	*Solteras.*	*Casadas.*	*Viudas.*	*Almas*
Poblacion del anterior en 1822.	309.	530.	54.	858.	540.	132.	3.003.

2. *Tanhuáto, ó Tanincnhuato,* (*S. Pedro*) Pueblo y Curato del Partido de la Piedad, situado de este lado del Rio grande, dos leguas al SSO. del anterior, y siete al Este de la Barca, (mediando el rio). Es *templado: produce* maiz, y sus habitantes trabajan zapatos, en que *comercian.* Hay un Ayuntamiento Constitucional establecido en

Digitized by Google

estos últimas años. (*Long.* . =*Lat.* . =*Alt.* .)

	Hombres.			*Mugeres.*			*Total.*
	Solteros.	*Casados.*	*Viudos.*	*Solteras.*	*Casadas.*	*Viudas.*	*Almas*
Poblacion del anterior en 1822.	456.	995.	37.	675.	995.	128.	3.286.

3. *Ecuanduréo*, (*SS. Reyes*) Pueblo y Curato del mismo Partido, situado al S. del precedente, á distancia de seis leguas, y otras tantas al N. de Zamora, adelante de *Atachéo*, (cuya poblacion particular, que en 1820 era de 214 almas, está incluida en la de este Partido por la ignorancia de los Ayuntamientos). Es *templado* y *produce* las semillas corrientes en el pais: sus habitantes trabajan zapatos, y se exercitan en la agricultura. Hay tambien Ayuntamiento Constitucional establecido en este Pueblo. (*Long.* . = *Lat.* . .= *Alt.*)

	Hombres.			*Mugeres.*			*Total.*
	Solteros.	*Casados.*	*Viudos.*	*Solteras.*	*Casadas.*	*Viudas.*	*Almas.*
Poblacion del anterior en 1822.	962.	536.	57.	864.	536.	141.	3096.

4. *Zináparo*, (*S. Juan*) Pueblo, ó mas bien Congregacion de Arrieros, y Vicaría de la Pie-

Digitized by Google

dad, situado á la falda de un monte, donde se halla bastante piedra obsidiana ó *Tzinápu* (y de ahí el nombre) distante cuatro leguas al Sur de su Cabezera, y como ocho al NE. de Zamora. Es *templado*, y sus *producciones* son las mismas que en los precedentes, ejercitándose sus habitantes en la agricultura y arriería. Por su Poblacion admitió un Ayuntamiento Constitucional, el quinto y último del Partido. (*Long.* = *Lat.* .= *Alt.* .)

	Hombres.		*Mugeres.*			*Total.*
	Solteros.	*Casados.*	*Viudos.*	*Solteras.*	*Casadas.*	*Viudas.*	*Almas*
Poblacion del anterior en 1822.	789.	440.	104.	501.	440.	144.	2.418.

La suma total de la poblacion de este Partido al presente, es

Poblacion en 1822, *por el órden inverso*

Solteros.		*Casados.*		*Viudos.*		*Total.*
Hombres.	*Mugeres.*	*Hombres.*	*Mugeres.*	*Hombres.*	*Mugeres.*	*De sexos.*
4.423.	4.306.	3.364.	3.374.	377.	862.	16.706.

Digitized by Google

Segun los Estados remitidos á esta Intendencia en 1820, la suma total de la Poblacion de este Partido era de

Solteros.		Casados.		Viudos.		Total.
Hombres.	Mugeres.	Hombres.	Mugeres.	Hombres.	Mugeres	De Sexos.
2.728.	3.096.	1.969.	1.969.	298.	518.	10.578.

Haciendas, Ranchos y Estancias del Partido.

	Haciendas.	Ranchos.	Estancias.
En la Piedad	0.	0.	0.
Yuréquaro	2.	10.	0.
Tanhuáto	1.	6.	0.
Ecuanduréo	2.	3.	0.
Zináparo	1.	4.	0.
Totales	6.	23.	0.

Resumen. Hay en el Partido de la Piedad 4 Parroquias, con 5 Ayuntamientos Constitucionales. = 5 Vicarías fijas.= 6 Pueblos.= 6 Haciendas.=23 Ranchos, y 16.706 habitantes.

Digitized by Google

OBSERVACIONES.

En esta Subdelegacion ó Partido, en donde se recojian antes de la revolucion 80ꝑ fanégas de maiz, de que resultaba á los Pueblos que lo componen un sobrante de 47ꝑ y pico de pesos libres, con mas 12ꝑ pesos del mueble de las tierras adyacentes, el ramo principal de la industria y de su comércio, eran 200 y mas telares en que se trabajaban 600 piezas de manta, é hilaban mas de 20 arrobas de algodon semanariamente y resultaban libres á la Jurisdiccion 26ꝑ y mas pesos, que unidos á las partidas mencionadas, hacen cerca de 86ꝑ pesos á su beneficio. Mas: el comércio de la arrieria y sus productos dejaban libres de 9. á 10ꝑ pesos. It. él de Tianguiz y tiendas mestízas como 25ꝑ pesos; y asi la riqueza anual de la poblacion pasaba de ciento veinte ó ciento treinta mil pesos, pues en Zináparo solo el ramo de la arrieria iba tomando un aumento considerable; pero como la guerra causó en los Pueblos de la parte de este Imperio, que llaman bajio, sus mayores destrozos, los de este Partido se hallan en la misma ó peor miseria, destrucion y aniquilamiento que los demas. En los dos últimos años se alzarían apenas 30ꝑ fanégas de maiz: la cria de ganados nada produce, pues ahora comienza á repararse: el comércio cuasi lo mismo, pues se regulan de alcabalas de 600 á 800 pesos mensales, y entre todos los pueblos no llegará la utilidad á veinte y cinco mil pesos. Tales son

Digitized by Google

las noticias que de ellos se han podido adquirir.

Este Partido de la Piedad linda por el Norte (el Rio grande por medio) con las dos Provincias de Xalisco y Guanajuato, que se dividen en la Hacienda de Santa Ana-Pacueco: por el Este con los de Puruándiro Tlazasalca: por el Sur y Oeste con él de Zamóra y lago de Chapála.

Digitized by Google

XIX. PARTIDO

DE

HUANIQUEO.

DEPARTAMENTO DEL NORTE.

Cabezera.

SANTA MARTA HUANIQUEO (ó Uaniquéo, *del Verbo Tarasco* Vanini, *tostar maiz*) Pueblo de la Provincia de Michuacán, actual Cabezera del Partido y Subdelegacion de su nombre, situado en un llano al ONO. de Valladolid, de cuya Capital dista doce leguas. Su fundacion, no de remota antiguedad, es poco conocida, y ha sido mas bien una Congregacion de labradores y ganaderos indios, que de gente civilizada. Es poco fértil y améno: sus casas é Iglesia de adobe le dan un aspecto triste y féo: ni son mas agradables los Pueblos de su comprehension. Hay alli Parroquia, administrada por un Cura Secular, y se ha establecido tambien Ayuntamiento Constitucional en estos últimos tiempos. Su *temperamento* es tem-

Digitized by Google

plado, y lo hace *producir* fácilmente maiz y trigo en las cercanías, dándole la Hacienda inmediata de Tecácho mucho ser al *comércio* de sus semillas, que no tienen otro los habitantes, ni mas *industria* que algunos obrajes. (*Long.* 2.° 5' 0"= *Lat.* 19.° 51' 0" *Alturo* 1200 *toesas.*)

Poblacion en 1822.

	Hombres.			*Mugeres.*			*Total.*
	Solteros.	*Casados.*	*Viudos.*	*Solteras.*	*Casadas.*	*Viudas.*	*Almas*
Poblacion del Pueblo de Uuaniquéo. . .	972.	541.	46.	952.	541.	144.	3.196.

PUEBLOS DE LA DEMARCACION.

1. *Tercmendo*, (*SS. Reyes*) Pueblo, antigua Jurisdiccion y Alcaldía mayor, con cuyo nombre y él de Jaso, ya destruido, venían algunos Despachos Reales para Michuacán. Hoy es Curato Secular y tiene Ayuntamiento Constitucional, pero toca en lo político al Partido de Uaniquéo, distando ocho leguas al ONO. de Valladolid. Cerca de este Pueblo al SSO. hay una montaña elevada, que los indios nombran Pzi-

Digitized by Google

ráte, y dicen contener metales; pero estos no se trabajan. Su *temperamento* es húmedo y frio: *produce* maiz, y sus habitantes tenian la *industria* de hacer toscos zapatos de cuero, cuya venta era su principal *comércio* que no indican ahora las planillas de Estadística, quizá por haberse disminuido mucho este ramo. En el Diccionario de Alcedo, y artículo de este Pueblo, puede verse realizada la curiosa historia de la Cueba de Montesinos. (*Long.* 2.° 2' o"= *Lat.* 19.° 43'= *Alt desc.*)

	Hombres.			*Mugeres.*			*Total.*
	Solteros.	*Casados.*	*Viudos.*	*Solteras.*	*Casadas.*	*Viudas.*	*Almas*
Poblacion del anterior en 1822.	606.	359.	32.	624.	359.	67.	2.127.

2. *Capúla*, (*Santiago*) Pueblo de indios del Partido de Vaniquéo, y situado en un pequeño Valle á siete leguas al O. de Valladolid, (camino el mas recto de Patzcuaro.) Es de *temple* frio, y *produce* solo maiz: triste y desapacible su aspecto, y los habitantes, dedicados á la agricultura, no tienen otro *comercio* ni *industria*. Es Curato Secular y como en Teremendo, se ha puesto tambien alli á cuusa de su poblacion un Ayuntamiento Constitucional, á que corresponden los Pueblos que siguen del

Digitized by Google

Partido. (*Long.* 1.° 54' = *Lat.* 19.° 42' = *Alt. desc.*)

	Hombres.			*Mugeres.*			*Total.*
	Solteros.	*Casados.*	*Viudos.*	*Solteras.*	*Casadas.*	*Viudas.*	*Almas.*
Poblacion del anterior en 1822.	300.	252.	14.	332.	252.	43.	1·193.

3. *Tatzíquro*, (*Santa Maria de la Asuncion*) Pueblo de indios miserable y corto del Partido de Vaniqéo, al Oeste de Valladolid, del que dista cinco leguas, siendo Vicaría de Capula: de *temperamento* frio, que solo *produce* maiz y sus habitantes labradores no tienen *comércio* ni *industria*. (*Long.* . . = *Lat.* . . = *Alt.* . .)

	Hombres.			*Mugeres.*			*Total.*
	Solteros.	*Casados.*	*Viudos.*	*Solteras.*	*Casadas.*	*Viudas.*	*Almas*
Poblacion del anteror en 1822.	179.	122.	10.	186.	122.	31.	650.

4. *S. Nicolás Obispo*, Pueblito de indios, situado á la falda del alto monte de su nombre, que separa por el SO. el territorio del antiguo Michuacán del de su actual Capital, de la que dista 6. leguas al O. Es frio de *temperamento*: nada *produce* sino semillas, que culti-

Digitized by Google

van sus habitantes, y esta es su única *industria.* (*Long.* . = *Lat.* . = *Alt.* .)

	Hombres.			*Mugeres.*			*Total.*
	Solteros.	*Casados.*	*Viudos.*	*Solteras.*	*Casadas.*	*Viudas.*	*Almas*
Poblacion del anterior en 1822.	92.	63.	1.	94.	68.	16.	339.

Haciendas.

Inclusa su poblacion en la del Partido.

1. *Sta. Fé*
2. *Tecacho.*
3. *Zinzimacato.*

Ranchos.

Se cuentan, inclusa la poblacion.

En Vaniquéo . . . 3.
Taziquaro. . . . . 1.

Total. . . 4.

En Tatzicuaro hay una Estancia nombrada Quanaxillo.

Digitized by Google

La suma total de la poblacion de este Partido ó Subdelegacion, al presente, es

Poblacion en 1822, *por el órden inverso*

Solteros.		*Casados.*		*Viudos.*		*Total.*
Hombres.	*Mugeres.*	*Hombres.*	*Mugeres.*	*Hombres.*	*Mugeres.*	*De sexos.*
2.229.	2.188.	1.342.	1.342.	103.	301.	7.505.

Segun los Estados remitidos á esta Intendencia en 1820, *la Poblacion de este Partido*, (*sin Tatzicuaro, ni San Nicolás, que faltaron*), *era*

Poblacion en 1820.

Solteros.		*Casados.*		*Viudos.*		*Total.*
Hombres.	*Mugeres.*	*Hombres.*	*Mugeres.*	*Hombres.*	*Mugeres*	*De Sexos.*
1.203.	1.190.	1.370.	1.370.	89.	235.	5.457.

Digitized by Google

OBSERVACIONES.

1.ª La falta de animales y utensilios para la labranza, despues de la revolucion, ha atrasado en este Partido el único ramo de que subsisten sus habitantes, que es la agricultura, agravándose la calamidad de los últimos años por la escasez de víveres y aumento de contribuciones, que ahora han cesado comenzando ya á reponerse con la variacion de los tiempos.

2.ª De algunos años á esta parte se han hecho sentir en el Partido las fiebres pútridas é interminentes, que suelen causar las aguas estancadas por este rumbo de la intendencia,

Linda este Partido de Huaniquéo por el N. con él de Cuiséo: por el S. con Valladolid la Capital: por el Sur con él de Tiripetío, y al Oeste con él de Patzcuaro.

Digitized by Google

XX. PARTIDO

DE

PURUÁNDIRO.

DEPARTAMENTO DEL NORTE.

Cabezera.

S. Juan Bautista Puruandiro, Pueblo grande y Cabezera del Partido de su nombre, situado al pie de la Sierra que corre al NO. de la Capital de Michuacán, Curato de los principales de la Mitra, y con su Ayuntamiento Constitucional correspondiente á su crecido vecindario. Este Pueblo, uno de los mas celebrados de la Provincia, dista siete leguas al Norte de *Huaniquéo*, Cabezera del anterior Partido, cuatro de *Huango* al NO., y las tierras de su demarcacion colindan con las de la Intendencia de Guanajuato en la parte en que ésta se introduce mas acá del Rio grande de Santiago en la parte del Bagío que ocupan sus Partidos de *Yurira-pundaro* y el *Valle:* á la Capital dista 18 leguas al NO. El

Digitized by Google

fue en el tiempo de la revolucion el entrepuesto de las mercancías de los Americanos, que pusieron allí muy buen órden y arreglo en el comércio y policía; pero despues fué incendiado y casi destruido, sufriendo alternativamente de los dos partidos los mas intensos golpes. Como es Pueblo de excelente *temperamento*, moderado, y de mucho tráfico, estando ademas habitado por mucha gente ilustrada y rica, ha vuelto despues á reponerse con bastante violencia, á reedificarse sus casas y templo principal, que eran muy buenos: la *industria* de sus habitantes en los colambres y otros ramos á despertar, y su *comércio* en todos efectos de Castilla y de la tierra, pero principalmente el peculiar de sus vecinos en zapatos, toma cada dia mayor aumento. La agricultura, que es la ocupacion primera de estos en el maiz y trigo que alzan de las haciendas inmediatas acrecienta mucho su riqueza territorial. (*Long. Occid. del Mer. de México* 2.° 14', 30"=*Lat. boreal* 20.° 5' = *Alt. sobre el nivel del Mar, desconocida.*)

Poblacion en 1822.

	Hombres.			*Mugeres.*			*Total.*
	Solteros.	*Casados.*	*Viudos.*	*Solteras.*	*Casadas.*	*Viudas.*	*Almas.*
Poblacion del Pueblo de Puruándiro. .	4.089.	2.943.	410.	3.725.	2.943.	673.	14.783.

NOTA *Se hallan comprehendidas en este Estado*

Digitized by Google

la poblacion de Aguanuato, ***Pueblo pequeño, y las de las Haciendas colindantes.***

PUEBLOS DEL DISTRITO.

1. *Angamacutiro*, (*S. Francisco*) Pueblo grande de este Partido de Puruándiro, del que dista seis leguas al ONO. y cinco al N de *Paninduquaro*. Es Curato Secular por separado con una Vicaría fija, y tiene su Ayuntamiento Constitucional á causa de la poblacion: está en el bajio é inmediato corre un rio, que llaman de Angúlo y entra en el grande á poca distancia: es templado y sus producciones principales son maiz, trigo, chile, camote y hortalizas: sus habitantes se ocupan en labrar telas de algodon y en curtir pieles, comerciando escasamente en estos efectos. (*Long.* 2. º 24'= *Lat.* 20 º 14' 15" = *Alt.*)

	Hombres.			*Mugeres.*			*Total.*
	Solteros.	*Casados.*	*Viudos.*	*Solteras.*	*Casadas,*	*Viudas.*	*Almas*
Poblacion del anterior en 1822.	1.170.	1.350.	77.	1.476.	1.350.	230.	5.653.

2. *Conguripo*, (*Santiago*) Pueblito distante una legua del precedente al N. y en el punto de reunion de los dos rios arriba mencionados y cua-

Digitized by Google

tro al Este de Santa Feé: es *templado*, *produce* maiz y trigo y sus habitantes trabajan en el colambre. [La poblacion actual de éste, está inclusa en la anterior.]

3. *Panindíquaro* (*S. Andrés*) Pueblo de este Partido, y Curato de la Mitra, con Ayuntamiento Constitucional, distante seis leguas al Sur de Angamacutíro y nueve al SO. de la Cabezera: es *templado* y su principal produccion es el trigo: sus habitantes se ocupan en la labranza. (*Long.* .= *Lat.* .= *Alt.* .)

	Hombres.			*Mugeres.*			*Total.*
	Solteros.	*Casados.*	*Viudos.*	*Solteras.*	*Casadas.*	*Viudas.*	*Almas*
Poblacion del anterior en 1822.	183.	268.	35.	118.	268.	85.	957.

4. *Epéjan* (*S. Miguel*) Pueblito de este Partido, distante dos leguas al N. del precedente, *frio*, que dá maiz y trigo en la Hacienda de su nombre. [Su poblacion está incluida en la de su Cabezera.]

5. *Santa Feé-del-rio*, Pueblo del Partido de Puruándiro, Curato de la Mitra de Michuacán,

Digitized by Google

con Ayuntamiento Constitucional correspondiente á su poblacion: está situado á la orilla del rio grande y de este lado á distancia de cuatro leguas al Poniente de Angamacutiro, ó mas bien al NO. y diez á su Cabezera: es *templado*: produce maiz, y sus vecinos se ejercitan en la agricultura, el curtido y beneficio de sus pieles. (*Long.* 2. ° 30"= *Lat.* 20 ° 18')

	Hombres.			*Mugeres.*			*Total.*
	Solteros.	*Casados.*	*Viudos.*	*Solteras.*	*Casadas.*	*Viudas.*	*Almas*
Poblacion del anterior en 1822.	362.	308.	24.	376.	308.	103.	1.481.

6. *Numarán*, (*Santiago*) Pueblito infeliz ó Congregacion de Arrieros de este Partido, situado á la Orilla del Rio grande, al descenso de un montecillo en que termina la Sierra de Zináparo; pero con su Ayuntamiento Constitucional de Payos, y Vicaría que es del curato de Pénjamo, perteneciente á *Guanajuato*, con quien linda por el Este á 8. leguas de distancia, y á tres leguas al NO. del precedente: es *templado*, pero muy propenso á los alacránes que abundan en sus habitaciones: produce maices y magueyes, y sus vecinos curten pieles y tienen una Barca, como otros Pueblos de esta rivera, para pasar el rio á algunos pasageros, y algo les produce.

Digitized by Google

(*Long.* 2.° 33' *y médio.* = *Lat.* 20.° 21', 30")

	Hombres.			*Mugeres.*			*Total.*
	Solte-ros.	*Casa-dos.*	*Viu-dos.*	*Solte-ras.*	*Casa-das.*	*Viu-das.*	*Almas*
Poblacion del anterior en 1822	260.	284.	23.	110.	284.	77.	9.043.

7. *Aguanuato*, es un pueblito tres leguas al N. de Panindíquaro, de corta poblacion, que se halla agregada á la de la Cabezera del Partido.

La suma total de la poblacion de este Partido al presente, es

Poblacion en 1822, por el órden inverso.

Solteros.		*Casados.*		*Viudos.*		*Total.*
Hombres.	*Mugeres.*	*Hombres.*	*Mugeres.*	*Hombres.*	*Mugeres.*	*De sexos.*
6.064.	5.805.	5.153.	5.153.	574.	1.168.	23.917.

Digitized by Google

Segun los Estados remitidos á esta Intendencia el año de 1820, *la suma total de la poblacion del Partido de Puruándiro, por el mismo órden, era de*

Solteros.		*Casados.*		*Viudos.*		*Total.*
Hombres.	*Mugeres.*	*Hombres.*	*Mugeres.*	*Hombres.*	*Mugeres*	*De Sexos.*
6.839.	7.377.	4.545.	4.545.	436.	1.186.	24.928.

	Haciendas.	*Ranchos.*	*Estancias.*
Segun el Estado de Puruándiro.	21.	130.	4.

Resumen. Tiene este Partido de Puruándiro 7 ~~Parroquias.~~ = 3 Vicarías. = 5 Ayuntamientos. = 2 Misiones. = 21 Haciendas. = 130 Ranchos. = 4 Estancias. y 24g habitantes con corta diferencia.

OBSERVACIONES.

En la gran vuelta que dá el rio grande,

Digitized by Google

pasando bajo el pie del monte elevado de Culiacan para pasar por Salamanca y el Valle para volver por Cuicéo de los naranjos y Surumuato á entrar en los linderos de la Provincia de Michuacán, que forma una línea de Este á Oeste que va por Huandacaréo y Serrano, abraza una porcion muy considerable de terreno del bajio, que pertenece á la Provincia de Guanajuato, una parte de la cual se extiende hasta Acámbaro por el Oriente, defecto grandísimo que merece la atencion del Soberano Congreso en la justa division de las Provincias.

Cuanto podriamos exponer sobre el estado actual y el que tuvieron antes de la revolucion las Haciendas de este partido y principalmente la famosa de Villachuato, perteneciente al Marques del Apartado, y cuyas tierras rodean al Pueblo de la Cabezera, lo tenemos ya dicho en otros partidos: á una destruccion cuasi total, ha sucedido un tiempo de calma en que comienzan á reponerse, y la agricultura y el comércio á renacer; pero seria imposible dar un detalle circunstanciado y prolijo de su presente situacion y riqueza territorial, porque ni los Ayuntamientos mismos de sus pueblos la conocen, y los datos que tenemos son demasiado generales.

Este Partido linda por el N. con la provincia de Guanajuato: por el Este con él partido de Cuiséo: por el Sur con él de Huaniquéo, y por el Occidente con él de Tlazasalca.

Digitized by Google

XXI. PARTIDO

DE

CUISEO.

DEPARTAMENTO DEL NORTE.

Cabezera.

SANTA MARIA MAGDALENA CUISEO (*de* Cuis, *Tinaja en lengua Michuacána, aunque segun el Cura Pastró significa* lugar de descanso) *de la laguna,* Pueblo Cabezera de este Partido, situado en la orilla Septentrional del Lago de su nombre, y doce leguas al N. de la Capital Valladolid. Fué célebre antiguamente por las fundaciones de Templos y Doctrinas, que hicieron alli, y en otros Pueblos de su distrito los PP. Agustinos Misioneros en está provincia, y aun en el dia subsiste el curato de este en manos de dichos Religiosos, que tienen alli un gran templo. Hay su Ayuntamiento Constitucional correspondiente, y aunque el pais es triste por la abundancia de salitre y álcali mineral nativo, ha sido regularmente habitado de gentes,

Digitized by Google

que con la comunicacion y trato de los Religiosos han civilizado los pueblos y aumentado su poblacion. *Cuiséo* es *templado*: sus cercanías *producen* maiz, frijol, poco chile, y de la Laguna sacan anualmente una porcion muy considerable de *Charares* ó Pegereyes (*Mixtlapiques*) en que comercian sus naturales, ejercitándose tambien en la agricultura y en la pesca. El Lago de Cuiséo, que en el tiempo de secas baja notablemente, tiene nueve leguas de largo de Oriente á Poniente, y dos á tres de ancho en diversos puntos, pero en general es poco profundo, y sus aguas son saladas. (*Long.* 1.° 44' 45" *Occ. del Merid. de México.*= *Latit.* 20.° 03' 00"= *Alt. sobre el nivel del Mar*, 900. *toesas.*)

Poblacion en 1822.

	Hombres.			*Mugeres.*			*Total.*
	Solteros.	*Casados.*	*Viudos.*	*Solteras.*	*Casadas.*	*Viudas.*	*Almas*
Poblacion del Pueblo de Cuiseo. . . .	1.706.	1.244.	92.	1.787.	1.244.	246.	6.319.

PUEBLOS DE LA DEMARCACION.

1. *Huandacareo*, Pueblo de este Partido, de cuya Cabezera dista cuatro leguas al ONO. y su

Digitized by Google

Vicaría fija, rodeado por las tierras de la Hacienda de su nombre, y situado en una colina: es *húmedo* y templado: *produce* maiz y verdura, y sus habitantes labradores no tienen mas comércio ni industria: la Hacienda pertenece á los Religiosos de S. Agustin. (*Long.* 1.° 54',= *Lat.* 20.° 3')

	Hombres.			*Mugeres.*			*Total.*
	Solteros.	*Casados.*	*Viudos.*	*Solteras.*	*Casadas.*	*Viudas.*	*Almas*
Poblacion del anterior en 1822.	505.	352.	41.	437.	352.	79.	1.766.

2. *Capácho*, Pueblito ó mas bien bárrio de Cuiséo, distante poco mas de dos leguas al Oeste y otras tantas por agua de Copándaro, que está al Sur: es *templado* y produce maiz sacando sus habitantes charare de la laguna, en que comercian. (*Long.* .= *Lat.* . =*Alt.* .)

	Hombres.			*Mugeres.*			*Total.*
	Solteros.	*Casados.*	*Viudos.*	*Solteras.*	*Casadas.*	*Viudas.*	*Almas*
Poblacion del anterior en 1822.	51.	87.	10.	64.	87.	18.	317.

3. *Chucándiro*, (*S. Nicolas*) cuya etimolojia viene de *Chuhcari*, Arbol (*lugar de Árboles*) Pueblo muy améno de este Partido, y la Georgia de esta

Digitized by Google

Provincia de Michuacán por la belleza de sus habitantes nacidos en aquel panino. Está situado al Poniente de la laguna tres leguas al Sur de Huandacaréo, y tres y media de Copándaro, que queda al Este, é inmediato á la bella Hacienda que lleva su nombre: Es Curato Secular de la Mitra actualmente, y tiene Ayuntamiento Constitucional conforme á su poblacion: es de un excelente *temperamento*, dá mucho maiz y trigo, frutas y legumbres, y sus vecinos, aunque sin tener comercio se ocupan en la labranza. (*Long.* 1.° 56'= *Lat.* 19.° 59')

	Hombres.			*Mugeres.*			*Total.*
	Solteros.	*Casados.*	*Viudos.*	*Solteras.*	*Casadas.*	*Viudas.*	*Almas*
Poblacion del anterior en 1822.	1.050.	665.	50.	1.037.	670.	149.	3.621.

Baños.

[Los baños termales de *Chucándiro*, cuyas aguas tienen gran cantidad de ácido hidro-clórico en disolucion, á corta distancia del pueblo, son los mas celebrados de la Provincia por sus virtudes medicinales, bastantemente experimentadas y sabidas.]

4. *Huango*, (*S. Nicolás*) Pueblo de este Partido y Curato Secular de la Mitra, con su Ayun-

tamiento Constitucional: significa *lugar de enfermos* en la lengua del pais: está á la Orilla de una laguneta ó jaguey que queda á la parte del Sur de la poblacion, y en la cual se crian unos pescaditos desconocidos de no mal sabor. El Bachiller D. Juan Pastor Morales, Cura que fué de este Pueblo, y se ha dignado darme algunas noticias particulares sobre los pueblos de este Partido, solo ha podido hacer interesante á este triste Pueblo situado en una hoya, entre cerros á cuatro leguas al ONO. del precedente y otras tantas al ESE. de *Puruándiro*, cuasi en una direccion: es *frio* y *húmedo* su temperamento: *produce* maiz y cebada, y entre sus habitantes algunos se ejercitan en la alfareria y Arriería, con muy escaso comércio. (*Long.* 2.° 6' 30" = *Lat.* 20 ° 2')

	Hombres.			*Mugeres.*			*Total.*
	Solteros.	*Casados.*	*Viudos.*	*Solteras.*	*Casadas.*	*Viudas.*	*Almas*
Poblacion del anterior en 1822.	1.200.	740.	55.	1.011.	740.	188.	3.934.

5. *Copándaro*, (*Santiago*) [de Cupanda, Ahuacate ó Persea] Pueblo del Partido de *Cuiséo*, situado en la parte Meridional del lago, á dos y media leguas al Sur con corta diferencia de su Cabezera, y cuatro al Este de *Chucándiro:* es Curato secular y tiene tambien su Ayuntamiento Constitucional: *templado*, que da maiz,

Digitized by Google

frijol, chile y hortalizas, que venden y *comercian* sus habitantes. (*Long.* 1.° 47'= *Lat*, 19.° 58)' [Abundan en las cercanías de este Pueblo los ahuacates y las chirimoyas, con otras frutas.]

	Hombres.			*Mugeres.*			*Total.*
	Solteros.	*Casados.*	*Viudos.*	*Solteras.*	*Casadas.*	*Viudas.*	*Almas*
Poblacion del anteror en 1822.	673.	448.	37.	718.	449.	71.	2.396.

6. *Santa Ana Maya*: Pueblo de este Partido, y Priorato de PP. Agustinos de Cuiséo, que administra en lo espiritual como teniente de Cura un Religioso de la órden. Está situado al NE. de la laguna á sus orillas, y una y media leguas de Yuramuco, y seis á su Cabezera al Este: *templado*, *produce* maiz y frijol y sus vecinos trabajan algodon y esteras de junco que llaman petates, teniendo ademas Ayuntamiento Constitucional á causa de su poblacion; sin que haya alli comércio alguno. (*Long.* 1.° 37'= *Lat.* 20.° 4')

	Hombres.			*Mugeres.*			*Total.*
	Solteros.	*Casados.*	*Viudos.*	*Solteras.*	*Casadas.*	*Viudas.*	*Almas*
Poblacion del anteror en 1822.	315.	206.	19.	283.	206.	44.	1,073.

Digitized by Google

7. *Huacáo*, Pueblito ó Bárrio de Santa Ana distante medio cuarto de legua al N.: *templado*, que da maiz y trigo, y cuyos habitantes trabajan en lana. Fué plaza fronteriza poseida por los Otomites, que llamamos Chichimécos y que estuvieron en guerra hasta fines del primer siglo de la Conquista. Cerca de este Pueblo, hay segun el Cura Pastór, muchos nopales que llevan la semilla de la cochinilla ó grana lo que merece la atencion de la Exma. Diputacion Provincial. (*Long.* . . = *Lat.* = *Alt.* .)

	Hombres.			*Mugeres.*			*Total.*
	Solteros.	*Casados.*	*Viudos.*	*Solteras.*	*Casadas.*	*Viudas.*	*Almas*
Poblacion del anterior en 1822, ...	190.	126.	36.	130.	126.	35.	643.

NOTA.

Los Pueblitos de Tararaméo *y* Capamacutíro *vienen agregados, el* 1.° *á la poblacion de Copándaro y el* 2.° *á la de Cuiséo, y estando poco poblados, como las Haciendas de sus nombres, no han merecido la atencion especial de sus Ayuntamientos á que corresponden.*

Digitized by Google

La suma total de la poblacion de este Partido de Cuiséo al presente, es

Poblacion en 1822, *por el órden inverso.*

Solteros.		*Casados.*		*Viudos.*		*Total.*
Hombres.	*Mugeres.*	*Hombres.*	*Mugeres.*	*Hombres.*	*Mugeres.*	*De sexos.*
5.690.	5.467.	3.868	3.874.	340.	830.	20.069.

No hay término de Comparacion para los años anteriores.

Haciendas, Ranchos y Estancias del Partido.

	Haciendas	*Ranchos.*	*Estancias.*
Se cuentan cerca			
De Cuiséo.	2.	19.	0.
Huandacaréo. . . .	1.	4.	0.
Chucándiro. . . .	2.	18.	2.
Huango.	3.	4.	0.
Copándaro.	2.	7.	1.
Santa Ana	0.	3.	0.
Totales.	10.	55.	3.

Digitized by Google

Resumen. Tiene este Partido 5 Parroquias.= 4 Vicarías. = 5 Ayuntamientos. = 10 Pueblos.= 10 Haciendas.= 55 Ranchos,= 3 Estancias de ganado, y 20.060 almas.

OBSERVACIONES.

Hemos notado con bastante admiracion que ni en las planillas de Estadística remitidas por los Ayuntamientos del Partido, ni en el informe del Subdelegado, que se halla en su carpeta particular, se haga mencion del mucho y excelente pulque que sus naturales extraen de las huertas y plantios de magueyes en todos los pueblos de la Jurisdiccion, pero principalmente en Cuiséo, siendo este uno de los ramos principales de su comércio. Por cuya causa, que arguye mucha ignorancia ó malicia, no podrémos aqui asegurar cual sea el producto anual que les subministra.

Las Haciendas del distrito padecieron infinito en la revolucion á excepcion de S. Agustin, que á costa de fuertes contribuciones, pudo escapar de la destruccion general: ellas se ván reponiendo como las demas de la provincia; pero les falta mucho para que lleguen al estado brillante de riqueza en que se vieron antes.

Aqui han faltado siempre ramos de indus-

Digitized by Google

tria: comércio no lo ha habido jamas, y solo la Agricultura y la Pesca ha ocupado á sus habitantes, pues á mas del *Charare* que sacan del Lago, tambien pescan Vagres en el Rio que viniendo de Valladolid por Singuio y Tararaméo vierte en sus aguas por la parte del Sur. Las thermas abundan pues las hay en este Pueblo, en Chucándiro y se extiende hasta cerca de *Zinapéquaro*, y el Salitre y Tequesquite se cosechan en Araron y Coro á las márgenes del Lago.

Este Partido de Cuiséo linda por el Norte con *Yurirapundaro* y *Uriangato* de la Provincia de Guanajuato: por el Este con *Zinapéquaro*; por el S. con la Capital de Michuacán.

Digitized by Google

Digitized by Google

FE DE ERRATAS.

Pag.	Lin.	Dice.	Lease.
VIII.	9.	sucerores	*succesores*
11.	15.	interiname	*interinamente*
Id.	20,	nombrapo	*nombrado*
24.	17,	icterinamente	*interinamente*
26.	21.	edieficios	*edificios*
Id.	26.	coliunas	*colinas*
61.	23.	cebaba	*cebada*
62.	14.	de sus habitante	*de sus habitantes*
95.	24.	Guanjuato	*Guanajuato*
26.	2.	habitantantes	*habitantes*
133.	18.	Capitalales	*Capitales*
142.	6.	drstruidos	*destruidos*
143.	1.	Rancherais	*Rancherías*
144.	21.	certo	*corto*
147.	15.	solina	*salina*
149.	20.	com	*como*
157.	25.	como ta	*como tan*
11d.	26.	yi tuada sobrn	*y situada sobre*
160.	12.	luger	*lugar*
164.	21.	esta nn	*un*
166.	24.	antes venir	*antes de venir*
167.	23.	cruato	*curato*
171.	02.	lngar	*lugar*
Id.	23.	produce	*produce*
179.	19.	pnntos	*puntos*
180.	11.	Urnapan	*Uruapan*
223.	10.	de le	*de la*
233.	20.	agricultuara	*agricultura*
234.	1.	poblaion	*poblacion*
239.	9.	tmeperamento	*temperamento*

Nota. *Falta la página número 32: la que debe ser 152 tiene 52; y desde la 104 á la 111, debe contarse 103 á 110.*

Digitized by Google

Digitized by Google


Digitized by Google

Digitized by Google

	10.825.	8.088.	2.208.	41.596.

Digitized by Google

Digitized by Google

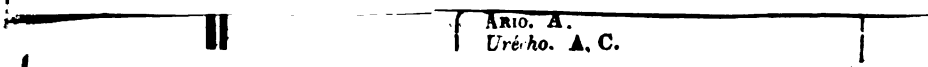

Digitized by Google

Digitized by Google


Digitized by Google

43.733.

Digitized by Google

Pamitaquaro.
Tacásquaro.

Digitized by Google

Digitized by Google

Digitized by Google

Digitized by Google

el tesoro de mas de 21 y. pesos anuales de renta



Digitized by Google

Digitized by Google

Digitized by Google

AUTORE J/J/L/

TITOLO Analisis Estadistico de la provincia de Michuacan, en 1822

Inventario N. 5195 Collocaz. 090

DATA PRELIEVO	FIRMA	DATA RESTITUZIONE

Digitized by Google

Digitized by Google